



**COMUNE DI CIRO' MARINA**  
**(Prov. di Crotone)**  
**AREA TECNICA**

**AGGIORNAMENTO ELENCO CATASTO DEI SOPRASSUOLI  
PERCORSI DAL FUOCO PER GLI ANNI: 2014/2015/2016/2017**

**25 Luglio 2018**

**AVVISO AI CITTADINI**

**CATASTO DEI SOPRASSUOLI PERCORSI DAL FUOCO PER GLI ANNI:  
2014/2015/2016/2017**  
(art. 10 Legge n. 353 del 21/11/2000)

Il Comune di Cirò Marina, in ottemperanza a quanto disposto dall'art. 10 delle Legge n. 353 del 21/11/2000 "Legge quadro in materia di incendi boschivi",

**RENDE NOTO**

Che con **Deliberazione della Commissione Straordinaria con i poteri del Consiglio Comunale n.23 del 11/07/2018**, sono stati adottati gli elenchi per gli anni **2014/2015/2016/2017** delle aree percorse dal fuoco nel proprio territorio comunale. Tali terreni verranno assoggettati ai vincoli stabiliti dall'art. 10 della legge n. 353 del 21/11/2000.

**L'ELENCO DEI TERRENI DA SOTTOPORRE A VINCOLI SONO ALLEGATI AL PRESENTE**

**AVVISO**

Il responsabile del procedimento è il Dirigente dell' Area Tecnica, **ing. Giuseppe Marino**.

Si fa presente che, ai sensi dell'art. 10 delle legge n. 353 del 21/11/2000 e successive modificazioni ogni interessato può formulare osservazioni al responsabile del procedimento nel termine perentorio di **trenta giorni** dalla pubblicazione del presente avviso.

I soggetti interessati al procedimento di che trattasi possono prendere visione degli atti presso U.T.C. Settore LL.PP. presso l'ing. **Giuseppe Marino**, palazzo comunale 2° piano in Piazza Kennedy, nei giorni lunedì e giovedì dalle ore 9:00 alle ore 12:00 – martedì dalle ore 16:00 alle 18:00.

**IL RESPONSABILE DEL PROCEDIMENTO**  
**F.to: Ing. Giuseppe Marino**



**COMUNE DI CIRO' MARINA**

**(Prov. di Crotone)**

**AREA TECNICA**

---

**AGGIORNAMENTO ELENCO CATASTO DEI SOPRASSUOLI  
PERCORSI DAL FUOCO PER GLI ANNI: 2014/2015/2016/2017**

**DELIBERAZIONE DELLA COMMISSIONE STRAORDINARIA CON I POTERI DEL  
CONSIGLIO COMUNALE N.23 DEL 11/07/2018,**

---

**ELABORATI TECNICI DEL CATASTO DEI SOPRASSUOLI PERCORSI DAL  
FUOCO PER GLI ANNI: 2014/2015/2016/2017  
(art. 10 Legge n. 353 del 21/11/2000)**

---

**ELENCO DEI TERRENI DA SOTTOPORRE A VINCOLI INDICATI TRAMITE FOGLI DI  
MAPPA E PARTICELLE CATASTALI.**

**Cirò Marina 25/07/ 2018**

**IL RESPONSABILE DEL PROCEDIMENTO**

**F.to: Ing. Giuseppe Marino**



# COMUNE DI CIRO' MARINA

(Prov. di Crotona)  
AREA TECNICA

## ELABORATI GRAFICI DELL'ELENCO DEI SOPRASSUOLI PERCORSI DAL FUOCO NELL'ANNO: 2014

DATI FORNITI DAL COMANDO UNITÀ PER LA TUTELA FORESTALE, AMBIENTALE E AGROALIMENTARE DELL'ARMA CARABINIERI DELLA CALABRIA AL S.I.M.

N° Ordine	Anno	Data Incendio	Località	Riferimenti Catastali			COLTURE AGRICOLE			Sup. incendiata -mq	
				Foglio	Particelle	PASC CESPUG	PERCOSA	TOTALE	PERCOSA	TOTALE	
0	2014	.../.../.....	Nessuna località	...	No incendi					.....	.....



Responsabile Area Tecnica

Ing. Giuseppe Marino



# COMUNE DI CIRO' MARINA

(Prov. di Crotone)  
AREA TECNICA

## ELABORATI GRAFICI DELL'ELENCO DEI SOPRASSUOLI PERCORSI DAL FUOCO NELL'ANNO: 2015

DATI FORNITI DAL COMANDO UNITÀ PER LA TUTELA FORESTALE, AMBIENTALE E AGROALIMENTARE DELL'ARMA CARABINIERI DELLA CALABRIA AL S.I.M.

N° Ordine	Anno	Data Incendio	Località	Riferimenti Catastali				COLTURE AGRICOLE				Sup. incendiata -mq	
				Foglio	Particelle					PERCORSO	TOTALE		
1		23/08/2015	Punta Alice	10	20-								
2	2015	04/09/2015	Carcarelle	23	1-				PASC-CESPUG		262	46944	
					2				SEMINATIVO-VIGNETO -PASCOLO		882	3583	
					7				ULIVETO-SEMINATIVO		198	11249	
					8						0	0	
					9						0	0	
					10						0	0	
					11						0	0	
					12						0	0	
					13						0	0	
					14						0	0	
					15						0	0	
					16						0	0	
					17						0	0	
					18						0	0	
					19						0	0	
					20						0	0	
					26						VIGNETO	17004	17099
					27						ULIVETO-VIGNETO	198	7709
					20-						ULIVETO	4	13211
					8-							0	0
							SEMINATIVO	11565	61142				




Responsabile Area Tecnica

Ing. Giuseppe Marino

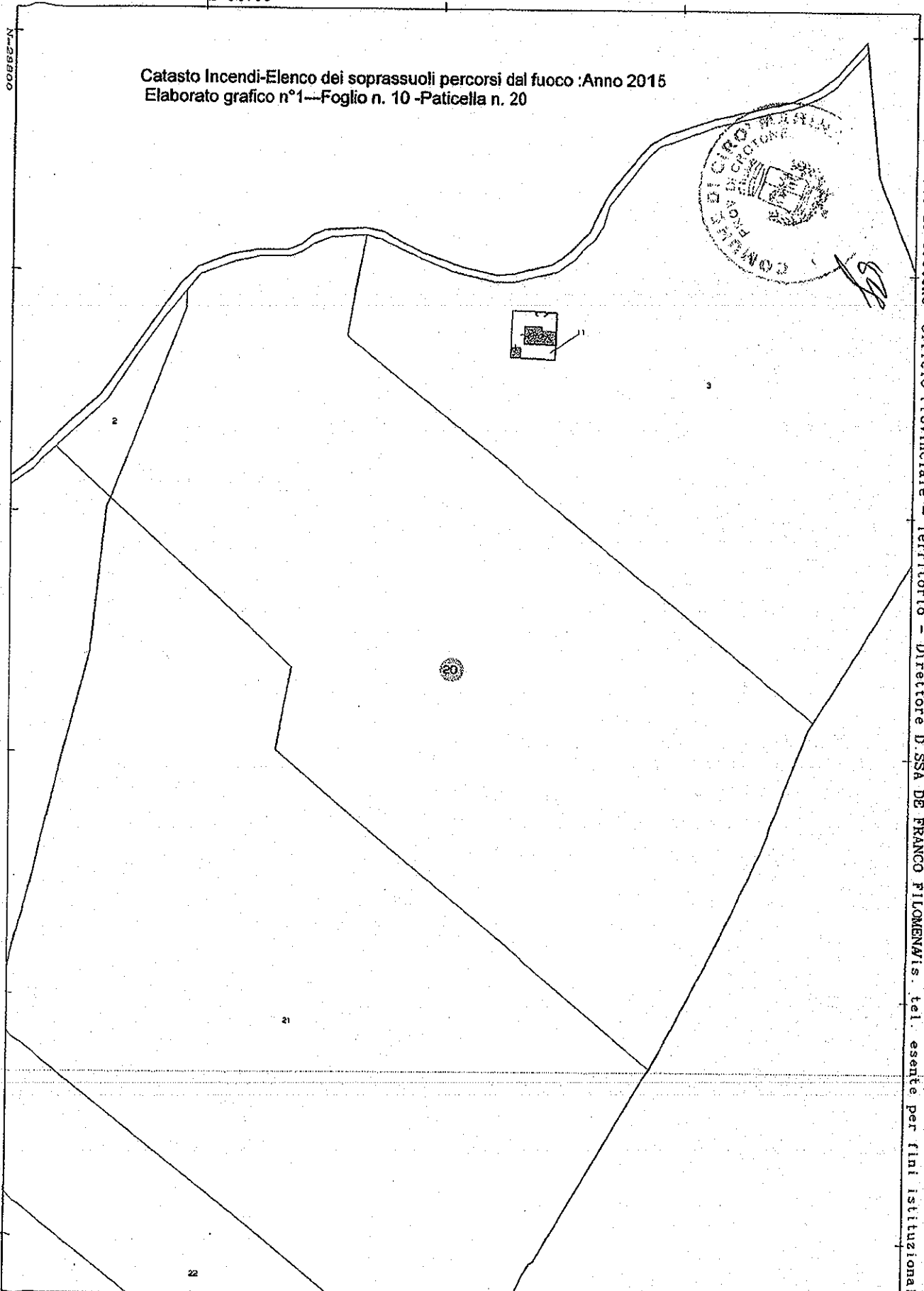
A

E=62700

Catasto Incendi-Elenco dei soprassuoli percorsi dal fuoco :Anno 2015  
Elaborato grafico n°1--Foglio n. 10 -Paticella n. 20



Direzione Provinciale di Crotona Ufficio Provinciale - Territorio - Direttore D.SSA DE FRANCO FILOMENA/ris. tel. esente per fini istituzionali



1 Particella: 20

Comune: CIRO MARINA

Foglio: 10

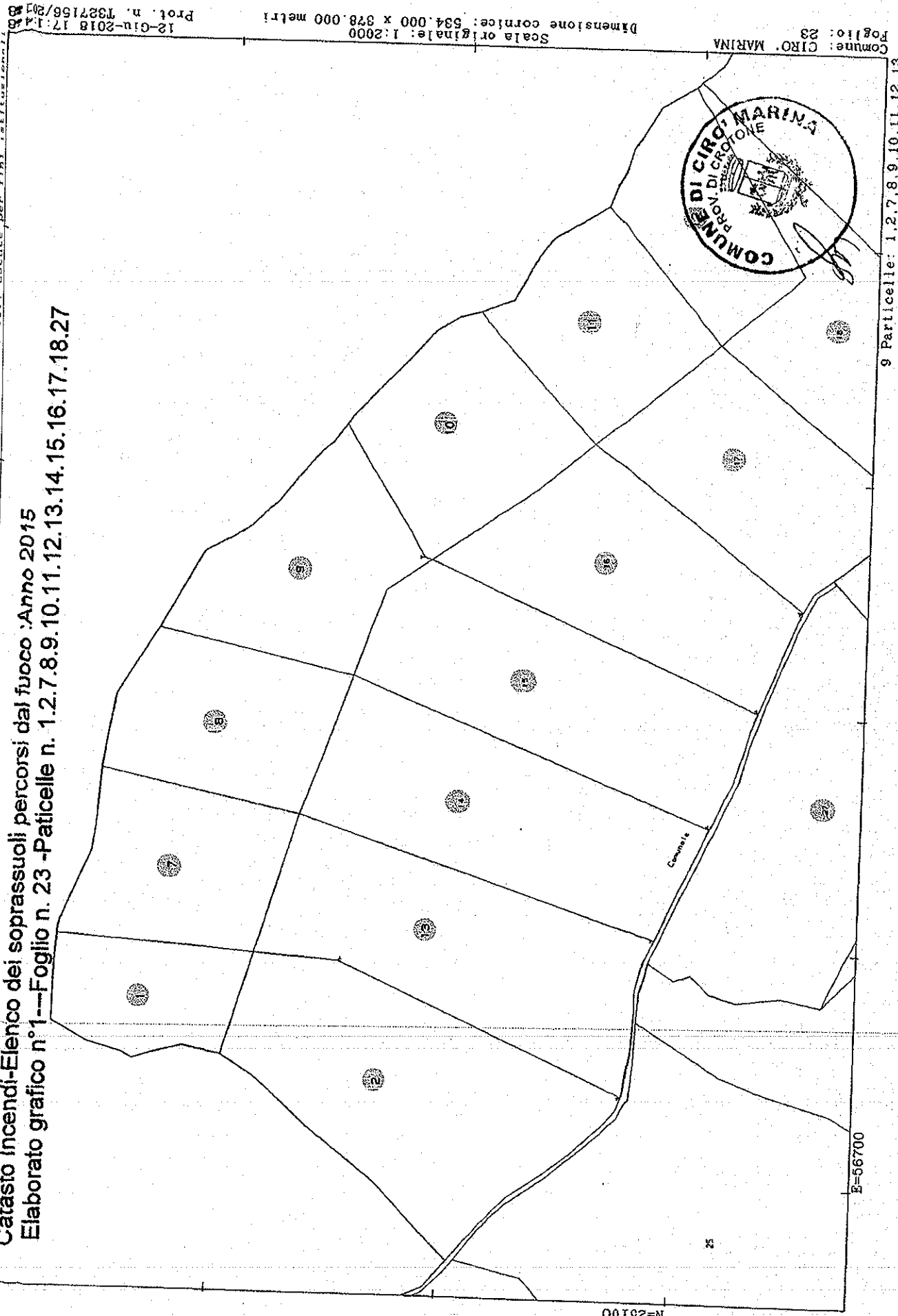
Scala originale: 1:2000

Dimensione cornice: 534.000 x 378.000 metri

12-Giu-2018 17:4:42  
Prot. n. T328960/2018

Direzione Provinciale di Crotona Ufficio Provinciale - Territorio - Direttore D.SSA DE FRANCO FILONENNA s. tel. esente per fini istituzionali.

**Catasto Incendi-Elenco dei soprassuoli percorsi dal fuoco :Anno 2015**  
**Elaborato grafico n° 1---Foglio n. 23 -Paticelle n. 1.2.7.8.9.10.11.12.13.14.15.16.17.18.27**



N=25100

E=66700

9 Particelle: 1.2.7.8.9.10.11.12.13

Comune: CROTONA MARINA  
Foglio: 23

Scala originale: 1:2000  
Dimensione cornice: 534.000 x 378.000 metri

12-giu-2018 17:11:18  
Prot. n. 1327156/2018

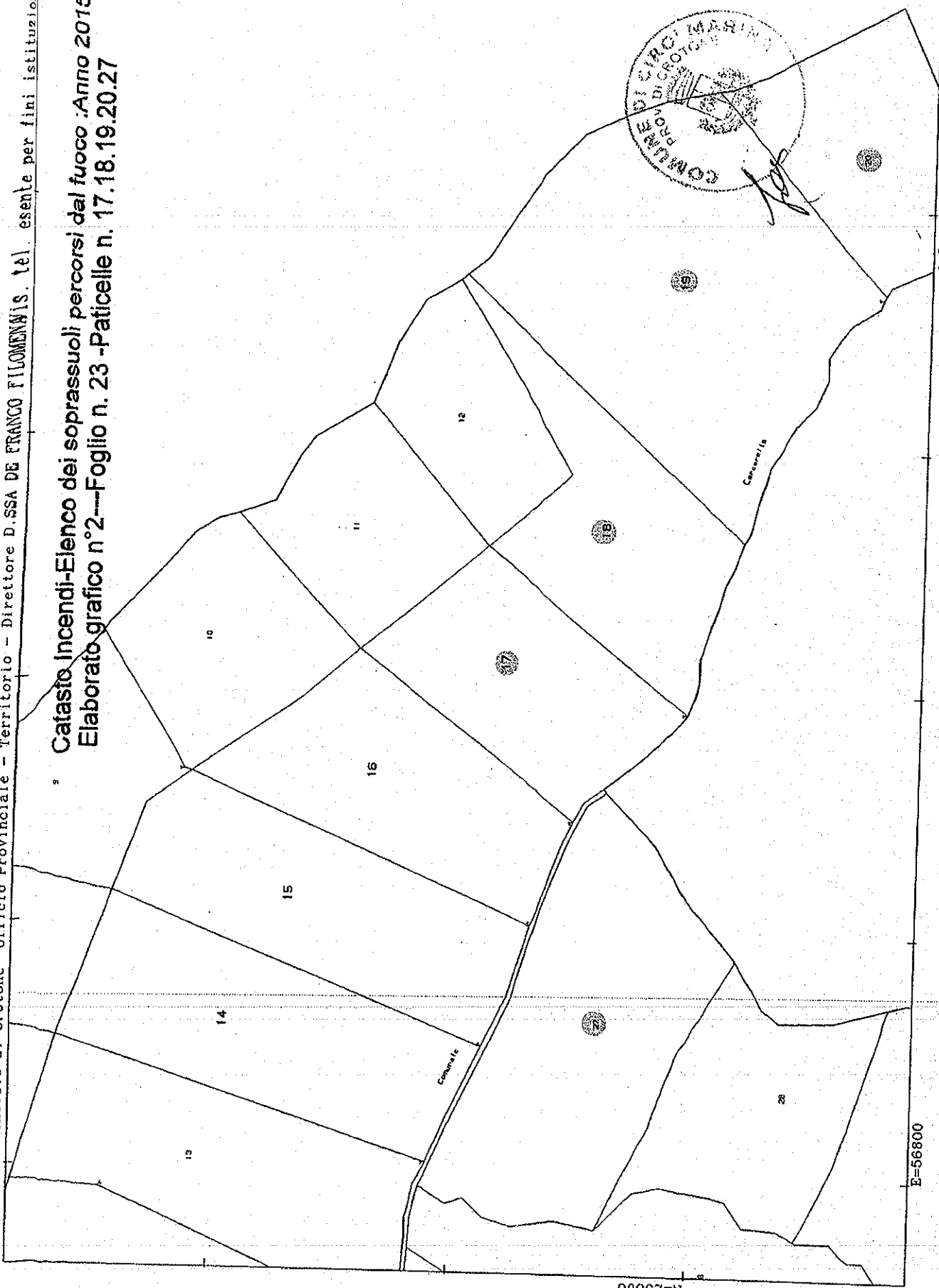
Direzione Provinciale di Crotone Ufficio Provinciale - Territorio - Direttore D.SSA DE FRANCO FILIPPINI S. tel. esente per fini istituzionali

**Catasto Incendi-Elenco dei soprassuoli percorsi dal fuoco Anno 2015**  
**Elaborato grafico n°2---Foglio n. 23 -Particelle n. 17.18.19.20.27**

12-Giu-2018 17:21:50  
Prot. n. 7327839/2136

Scala originale: 1:2000  
Dimensione cornice: 584.000 x 378.000 metri

Comune: CIRO MARINA  
Foglio: 23



N=25000

E=56800

6 Particelle: 14,15,16,17,18,19

Direzione Provinciale di Crotona Ufficio Provinciale - Territorio - Direttore D.SSA DE FRANCO FLORENZIS, tel. esente per fini istituzionali

**Catasto Incendi-Elenco dei soprassuoli percorsi dal fuoco :Anno 2015**  
**Elaborato grafico n°3--Foglio n. 23 -Particella n. 26**



1 Particella: 26

N=24900

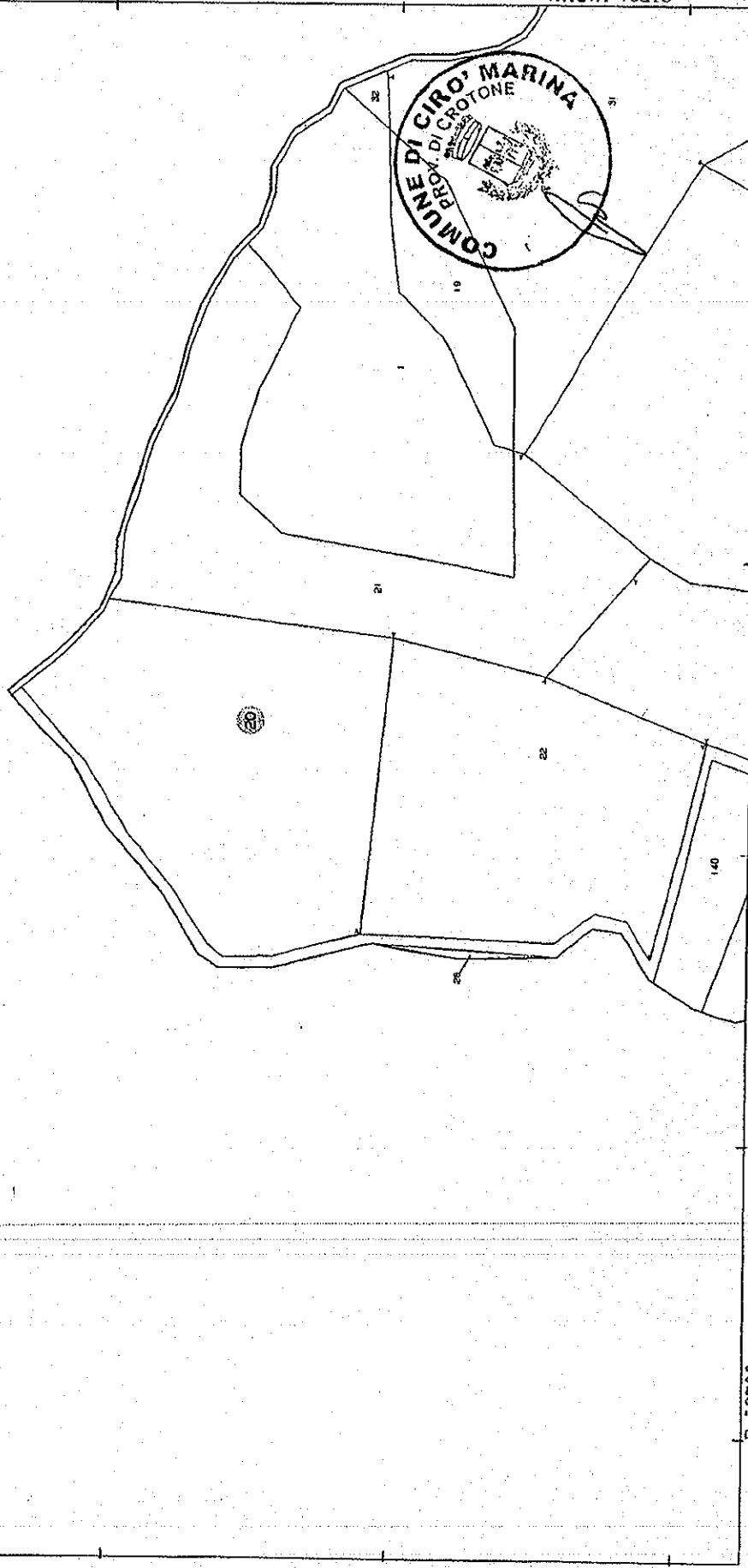
E=66500

Comune: CIRO MARINA  
Foglio: 23  
Scala originale: 1:2000  
Dimensione cornice: 634.000 x 378.000 metri  
12-GIU-2018 17:11  
Prot. n. 1328576/2018



Direzione Provinciale di Crotone Ufficio Provinciale - Territorio - Direttore D.SSA DE FRANCO FILOMENA. Tel. esente per i(n) Istituzionali

**Catasto Incendi-Elenco dei soprassuoli percorsi dal fuoco Anno 2015**  
**Elaborato grafico n°1---Foglio n. 24 -Particella n. 20**



N=24800

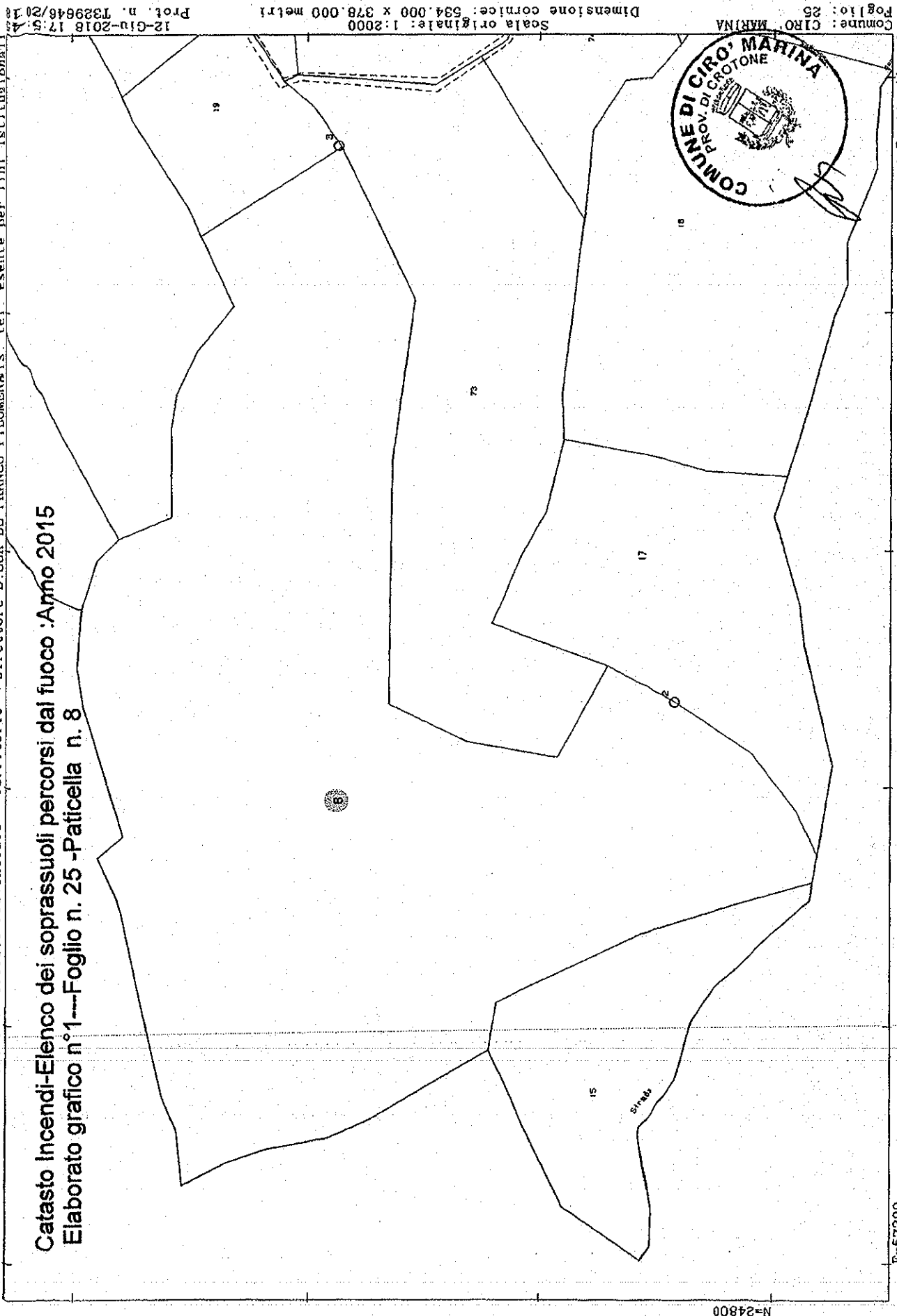
E=56700

1 Particella: 20

Comune: CROTONA MARINA  
Foglio: 24  
Scala originale: 1:2000  
Dimensione cornice: 534.000 x 378.000 metri  
12-Giu-2018 17:53  
Prot. n. 1322266/2018

Direzione Provinciale di Crotone Ufficio Provinciale - Territorio - Direttore D.SSA DE FRANCO FILOMENA S. tel. esenta per fini istituzionali

Catasto Incendi-Elenco dei soprassuoli percorsi dal fuoco :Anno 2015  
Elaborato grafico n°1---Foglio n. 25 -Paticella n. 8



Comune: CIRO MARINA  
Foglio: 25  
Scala originale: 1:2000  
Dimensione cornice: 534.000 x 378.000 metri  
12-Giu-2018 17:52  
Prof. n. T329646/2018

E-57200

1 Particella: 8



# COMUNE DI CIRO' MARINA

(Prov. di Crotona)

AREA TECNICA

## ELABORATI GRAFICI DELL'ELENCO DEI SOPRASSUOLI PERCORSI DAL FUOCO NELL'ANNO: 2016

DATI FORNITI DAL COMANDO UNITÀ PER LA TUTELA FORESTALE, AMBIENTALE E AGROALIMENTARE DELL'ARMA CARABINIERI DELLA CALABRIA AL S.I.M.

N° Ordine	Anno	Data Incendio	Località	Riferimenti Catastali		COLTURE AGRICOLE		Sup.	
				Foglio	Particelle			PERCORSO	TOTALE
1				33	141		ULIVETO	69	30411
					155		PASC-CESPUG	9	43124
					7		PASCOLO ARB	16175	16175
					8		SEMINATIVO-PASCOLO	12173	12173
					9		SEMINATIVO-PASCOLO ARB	24952	25116
2	2016	30/07/2016	Fego-Mortilla-Muzzunetti	34	99		PASCOLO -PASCOLO ARB	323	9146
					104		SEMINATIVO	54	9099
					114		SEMINATIVO-PASCOLO	60	9493
					116		VIGNETO	0	9871
					117		SEMINATIVO	134	13866
					88		PASCOLO -PASCOLO ARB	4	1025
					89		PASCOLO	609	17552
3				35	90			0	0
					91		VIGNETO	0	0
					106			77	12987
					107			0	0
					108			0	0
					127			0	0

Responsabile Area Tecnica

Ing. Giuseppe Marino



220					0	0
222					0	0
1						15037
2					2490	16328
3						47
6						8523
7						14509
8						1690
9						14108
12						15997
13						13797
14						7563
17						54920
18						6222
19						10162
20						15719
21						276
23						15083
24						21250
25						21424
26						41854
32						1261
33						9376
34						5100
35						342
37						143
42						522
49						0
79						924
80						2559
88						13297
96						10253
98						0
99						8784
129						0
						8784
						0
						1488
						7033
						13830

4

2016

30/07/2016

Fego-Mortilla- Muzzunetti

37



**Responsabile Area Tecnica**

Ing. Giuseppe Marino

5	2016	30/07/2016	Fego-Mortilla- Muzzunetti	39	1	PASCOLO -PASCOLO ARB	21188	21215
					2	PASCOLO ARB	18076	23076
					3	PASCOLO ARB	16092	16676
					4	PASCOLO ARB	7115	8058
					5	SEMINATIVO	19364	20028
					6	PASCOLO	14601	14765
					7	SEMINATIVO-PASCOLO	43	12843
					10	SEMINATIVO	2660	13363
					12	SEMINATIVO	25618	68807
					13	VIGNETO-SEMINATIVO	844	14813
					14	VIGNETO	9	7506
					71	SEMINATIVO	864	6957
					96	SEMINATIVO-ULIVETO	8000	8000
					104	SEMINATIVO	125	7295
					105	VIGNETO	1247	4143
						SEMINATIVO- VIGNETO		



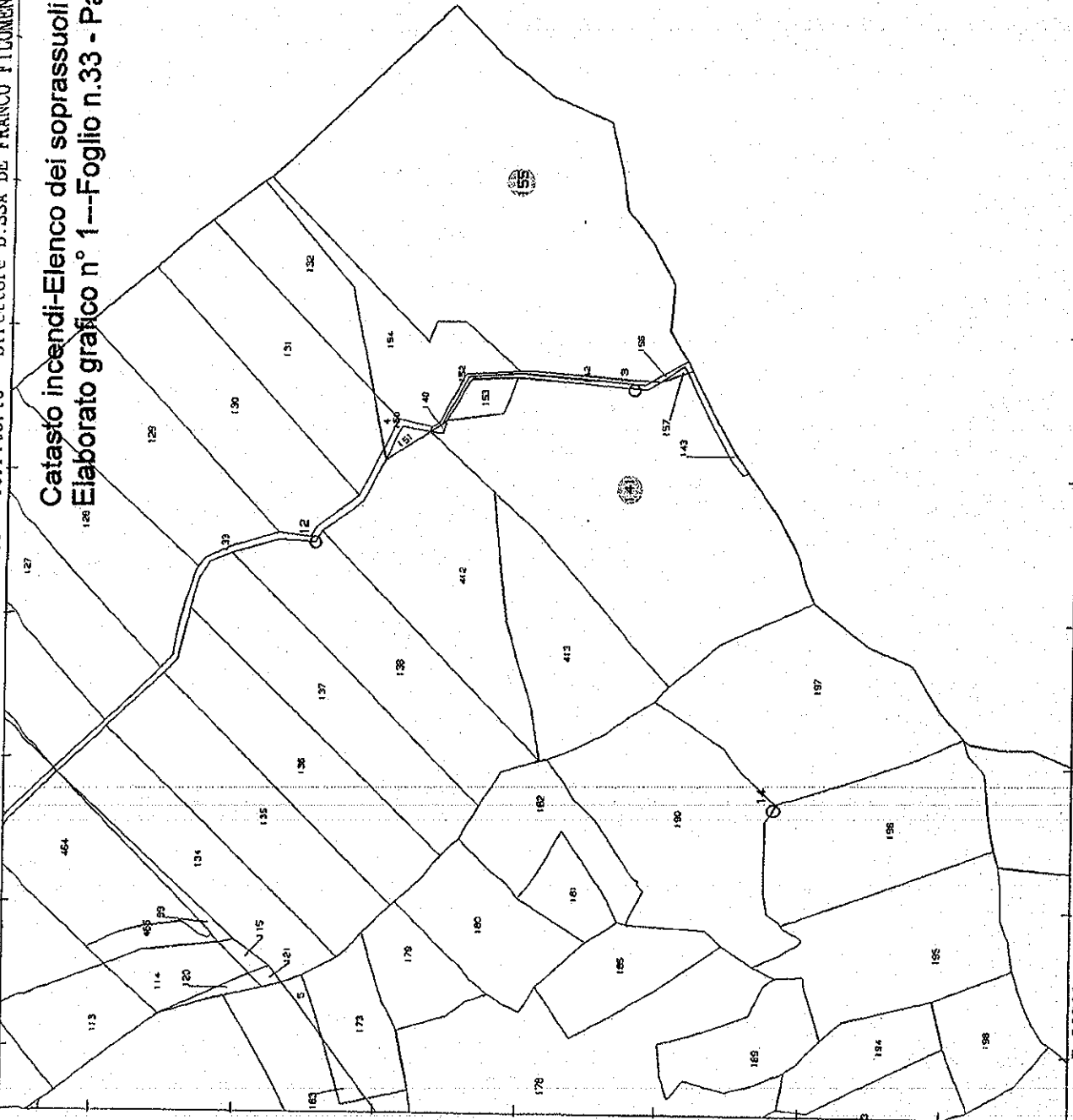
Timbro

**Responsabile Area Tecnica**

Ing. Giuseppe Marino

Direzione Provinciale di Crotone Ufficio Provinciale - Territorio - Direttore D.SSA DE FRANCO FILOMENA s. tel. esente per fini istituzionali

**Catasto incendi-Elenco dei soprassuoli percorsi dal fuoco: anno 2016**  
**Elaborato grafico n° 1---Foglio n.33 - Particella n. 141.155**



N=21600

E=56700

2 Particelle: 141.155



Comune: CIRO MARINA  
Foglio: 33

Scala originale: 1:4000  
Dimensione cornice: 1068.000 x 766.000 metri

13-Giu-2018 16:58:57  
Prot. n. 1289083/2018



E-57500

Catasto incendi-Elenco dei soprassuoli percorsi dal fuoco: anno 2016  
Elaborato grafico n° 1 - Foglio n.34 - Particelle n. 7.8.9.98.99.104



N=22300



6 Particelle: 7, 8, 9, 98, 99, 104

Comune: CIRO MARINA  
Foglio: 34

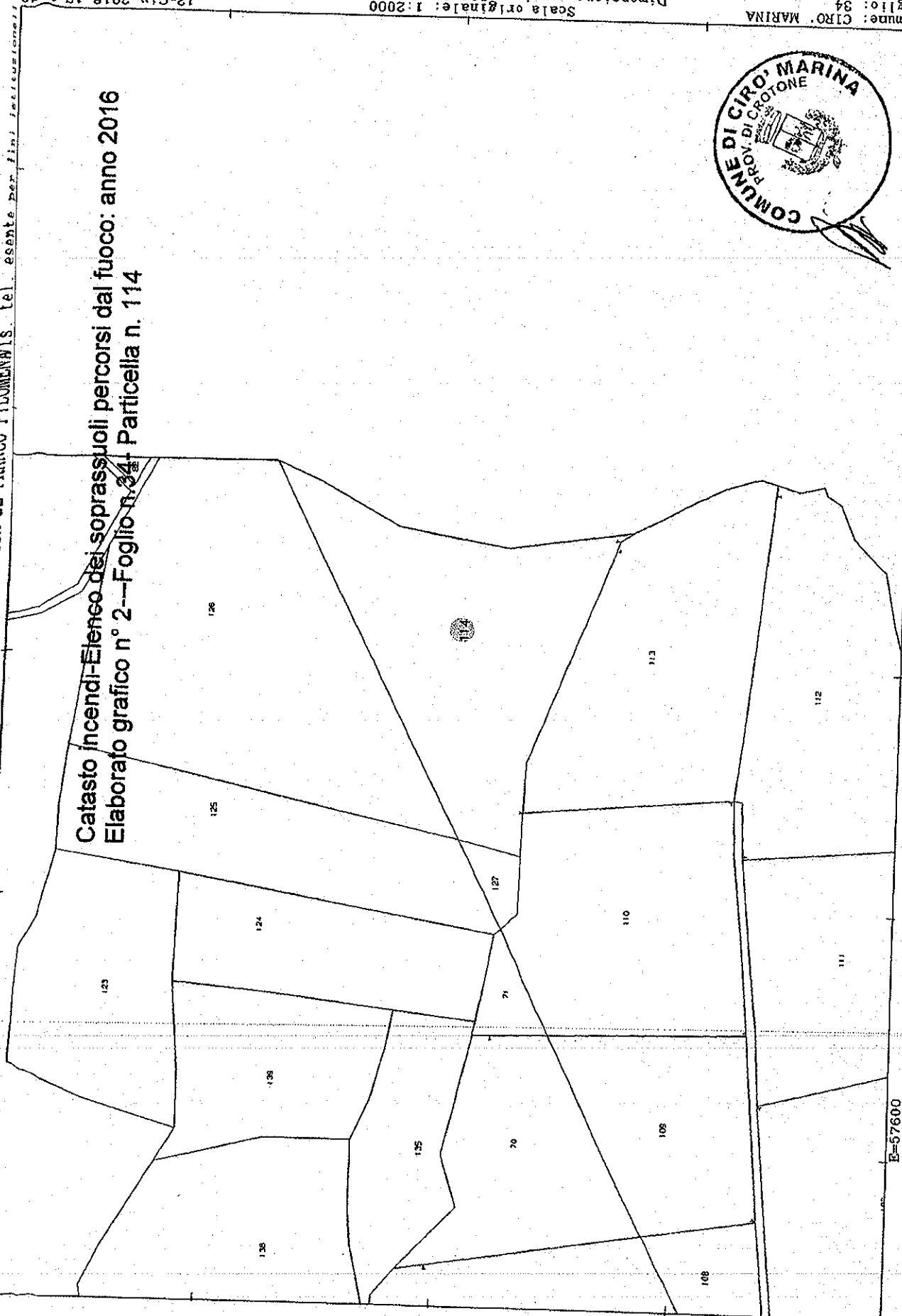
Scala originale: 1:2000  
Dimensione cornice: 534.000 x 378.000 metri

12-Giu-2018 17:7:45  
Prot. n. T330799/2018

Direzione Provinciale di Crotona Ufficio Provinciale - Territorio - Direttore D.SSA DE FRANCO FILLOMENA S. tel. esente per fini istituzionali

Direzione Provinciale di Crotone Ufficio Provinciale - Territorio - Direttore D.SSA DE FRANCO FILONENNI S. tel. esente per fini istituzionali

**Catasto incendi-Elenco dei soprassuoli percorsi dal fuoco: anno 2016**  
**Elaborato grafico n° 2--Foglio n. 34- Particella n. 114**



Particella: 114

Comune: CIRO MARINA  
Foglio: 34

Scala originale: 1:2000  
Dimensione cornice: 834.000 x 378.000 metri

12-GID-2018 17:8  
Prot. n. 1381416/2018

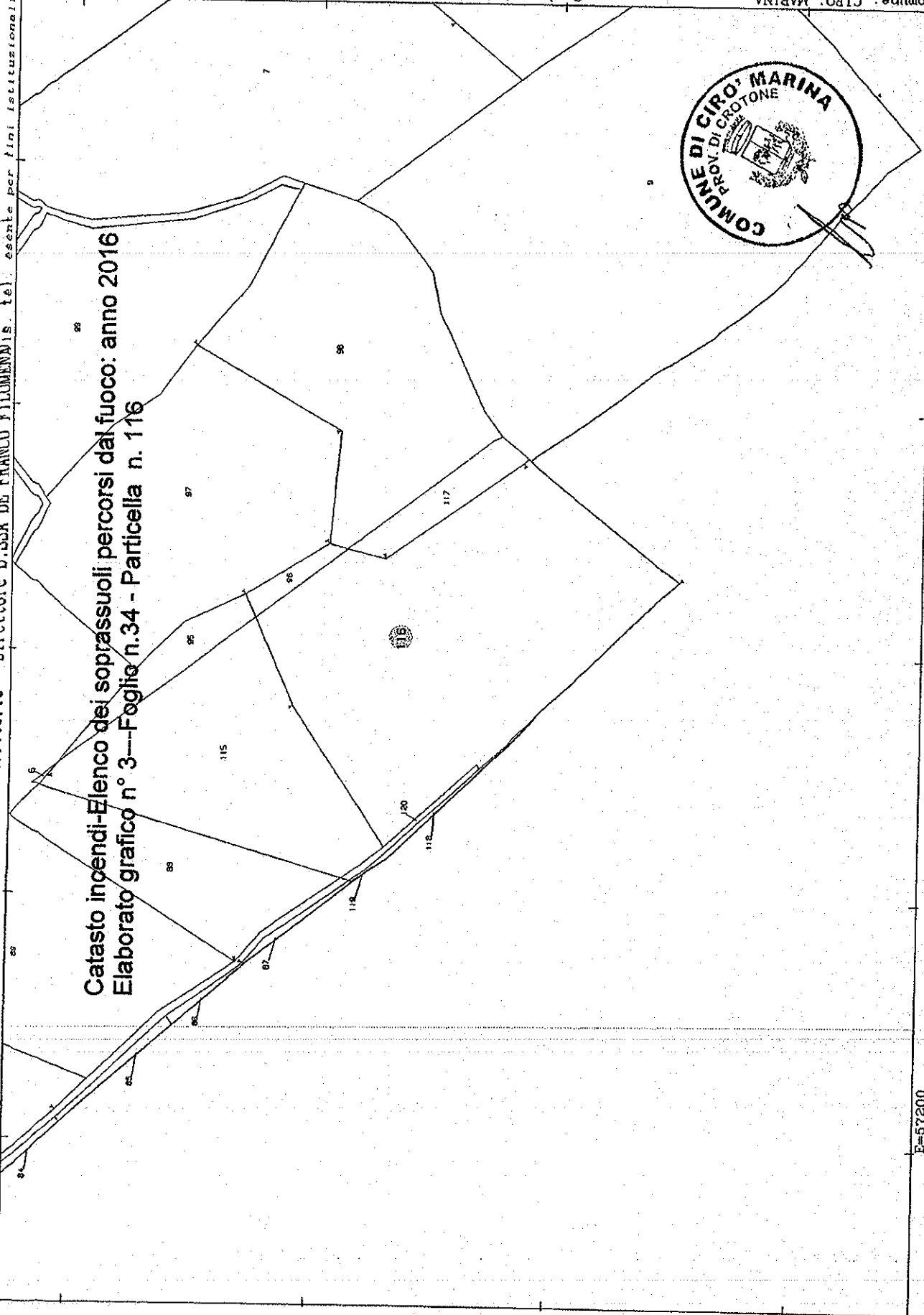
N=22500

E=57600



Direzione Provinciale di Crotona Ufficio Provinciale - Territorio - Direttore D.SSA DE FRANCO FILOMENA s. tel. esente per fini istituzionali

**Catasto incendi-Elenco dei soprassuoli percorsi dal fuoco: anno 2016**  
**Elaborato grafico n° 3---Foglio n.34 - Particella n. 116**



N=21900

E=57200

1 Particella: 116

Comune: CROTONA MARINA

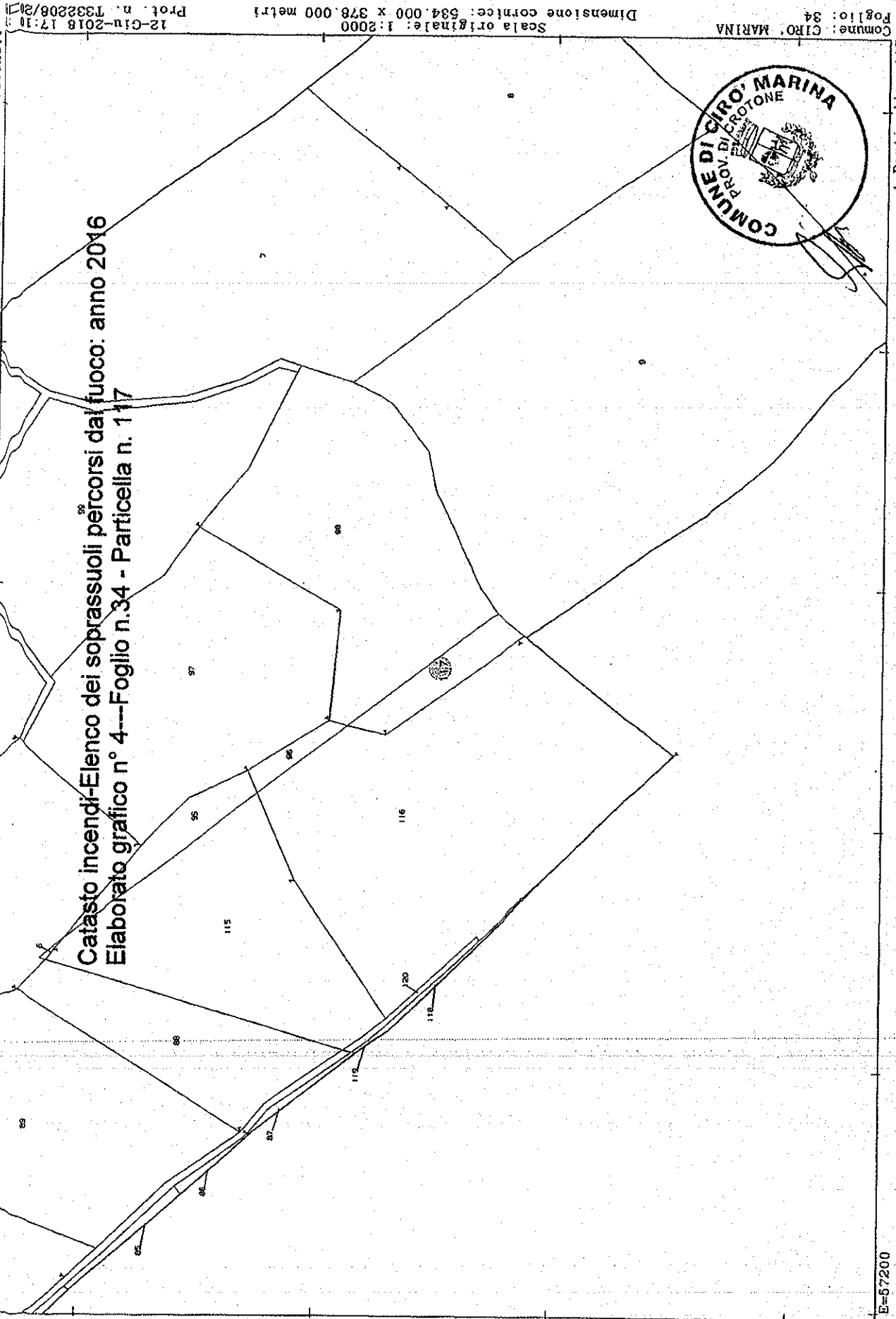
Foglio: 34

Scala originale: 1:2000  
Dimensione cornice: 634,000 x 378,000 metri

12-Giu-2016 17:9:47  
Prot. n. 1332004/2016

Direzione Provinciale di Crotone Ufficio Provinciale - Territorio - Direttore D.SSA DE FRANCO FILOMENA S. tel. esente per fini istituzionali

**Catasto incendi-Elenco dei soprassuoli percorsi dal fuoco: anno 2016**  
**Elaborato grafico n° 4---Foglio n.34 - Particella n. 117**



N=21900

E=57200

1 Particella: 117

Comune: CIRO MARINA  
Foglio: 34

Scala originale: 1:2000  
Dimensione cornice: 684.000 x 378.000 metri

12-Giu-2018 17:10  
Prot. n. 1332208/2018

Direzione Provinciale di Crotona Ufficio Provinciale - Territorio - Direttore D.SSA DE FRANCO FLORENZA tel. esente per fini istituzionali

**Catascio incendi-Elenco dei soprassuoli percorsi dal fuoco: anno 2016**  
Elaborato grafico n° 1---Foglio n.35 - Particelle n. 88.89.90.91.106.107.108.127.220.222

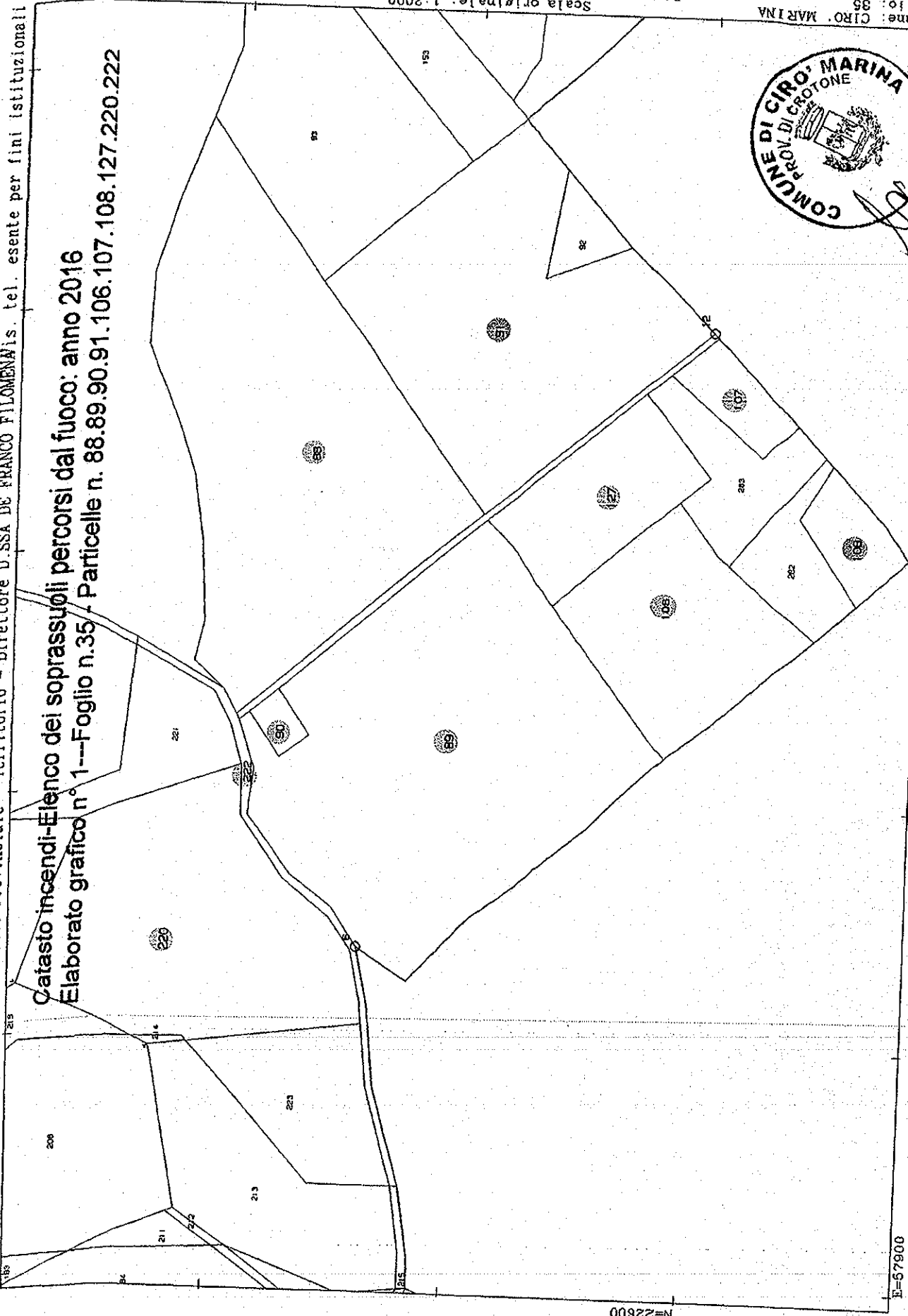
12-Giu-2018 17:13:18  
Prot. n. 1332859/2018

Scala originale: 1:2000  
Dimensione cornice: 534.000 x 378.000 metri



Comune: CIRO MARINA  
Foglio: 85

10 Particelle: 88,89,90,91,106,107,108,127,220,222

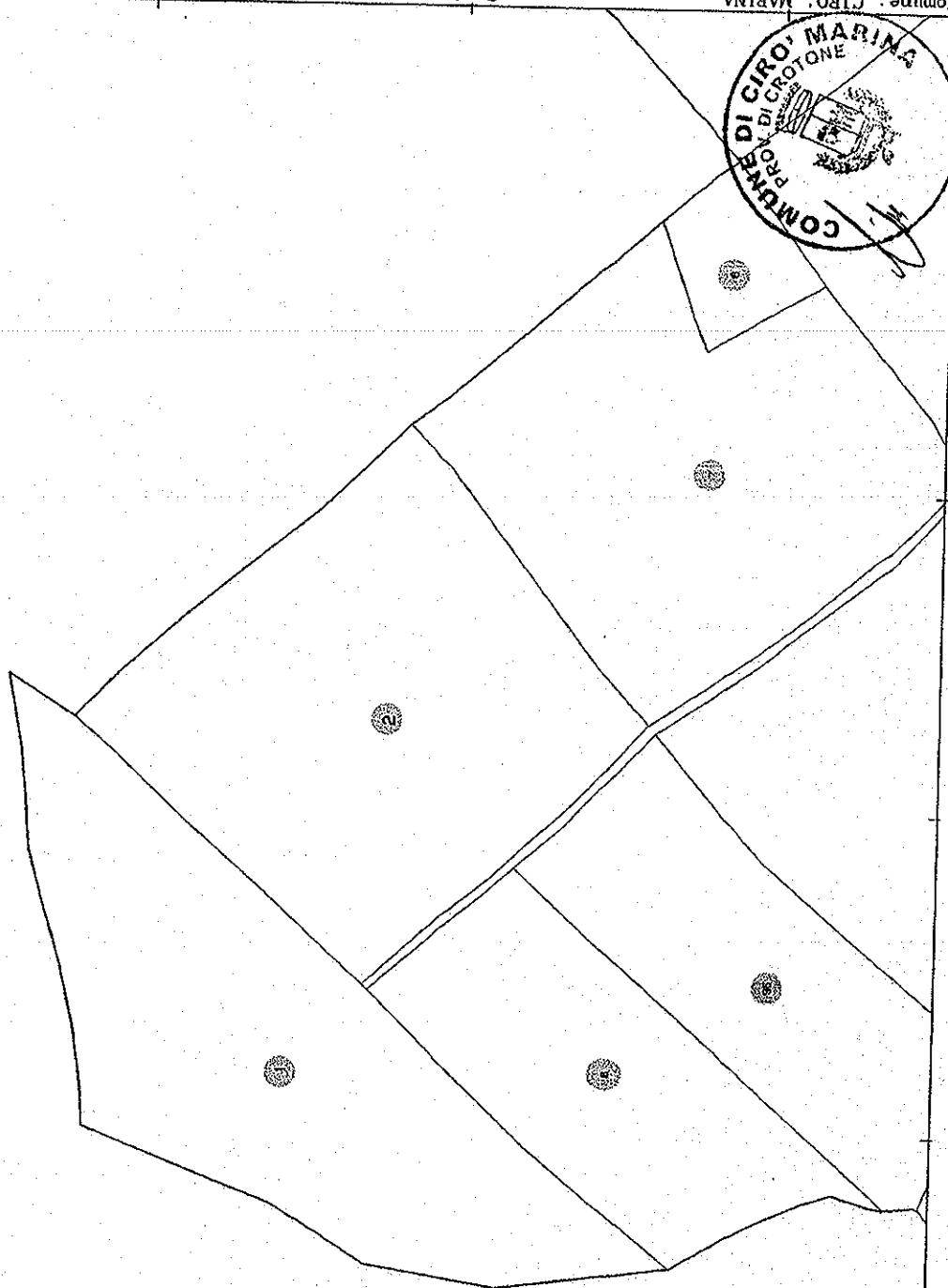


N=22600

E=67900

Direzione Provinciale di Crotone Ufficio Provinciale - Territorio - Direttore D.SSA DE FRANCO FLORENZIS. tel. esente per fini istituzionali

**Catasto incendi-Elenco dei soprassuoli percorsi dal fuoco: anno 2016**  
**Elaborato grafico n° 1---Foglio n.37 - Particelle n. 1.2.6.7.8.96**



N=22500

E=57800

2 Particelle: 1,2

Comune: CIRO MARINA  
Foglio: 37  
PROV. DI CROTONE


Scala originale: 1:2000  
Dimensione cornice: 534.000 x 378.000 metri

12-Giu-2018 17:13  
Prot. n. 1334273/2018


Direzione Provinciale di Crotone Ufficio Provinciale - Territorio - Direttore D.SSA DE FRANCO FLORENZINI s. tel. esente per fini istituzionali

**Catasto incendi-Elenco dei soprassuoli percorsi dal fuoco: anno 2016**  
**Elaborato grafico n° 2---Foglio n.37 - Particelle n. 2.3.6.7.8.9.12.13.14.19.20.96.98**

12-giu-2016 17:15:57  
Prot. n. 1336674/2016  
Scala originale: 1:2000  
Dimensione cornice: 584.000 x 378.000 metri



4 Particelle: 9.7.9.12



N=22400

E=58000

Direzione Provinciale di Crotona

Ufficio Provinciale - Territorio

- Direttore D.SSA DE FRANCO FILONENNA

(s. l. e.)


esente per rinal istituzionali

# Catasto incendi-Elenco dei soprassuoli percorsi dal fuoco: anno 2016

## Elaborato grafico n° 3---Foglio n.37 - Particelle n. 17.18.23.88.129

12-Giu-2018 17:19  
Prot. n. 1337502/2018

Scala originale: 1:2000  
Dimensione cornice: 534.000 X 378.000 metri



1 Particella: 17

N=22200

E=57600

3

E=58000

Catasto incendi-Elenco dei soprassuoli percorsi dal fuoco: anno 2016  
Elaborato grafico n° 4 - Foglio n.37 - Particelle n. 13.19.20.24.25.26.34.35.80.99



Direzione Provinciale di Crotona Ufficio Provinciale - Territorio - Direttore D.SSA DE FRANCO FILOMENA' s. tel. esente per fini istituzionali

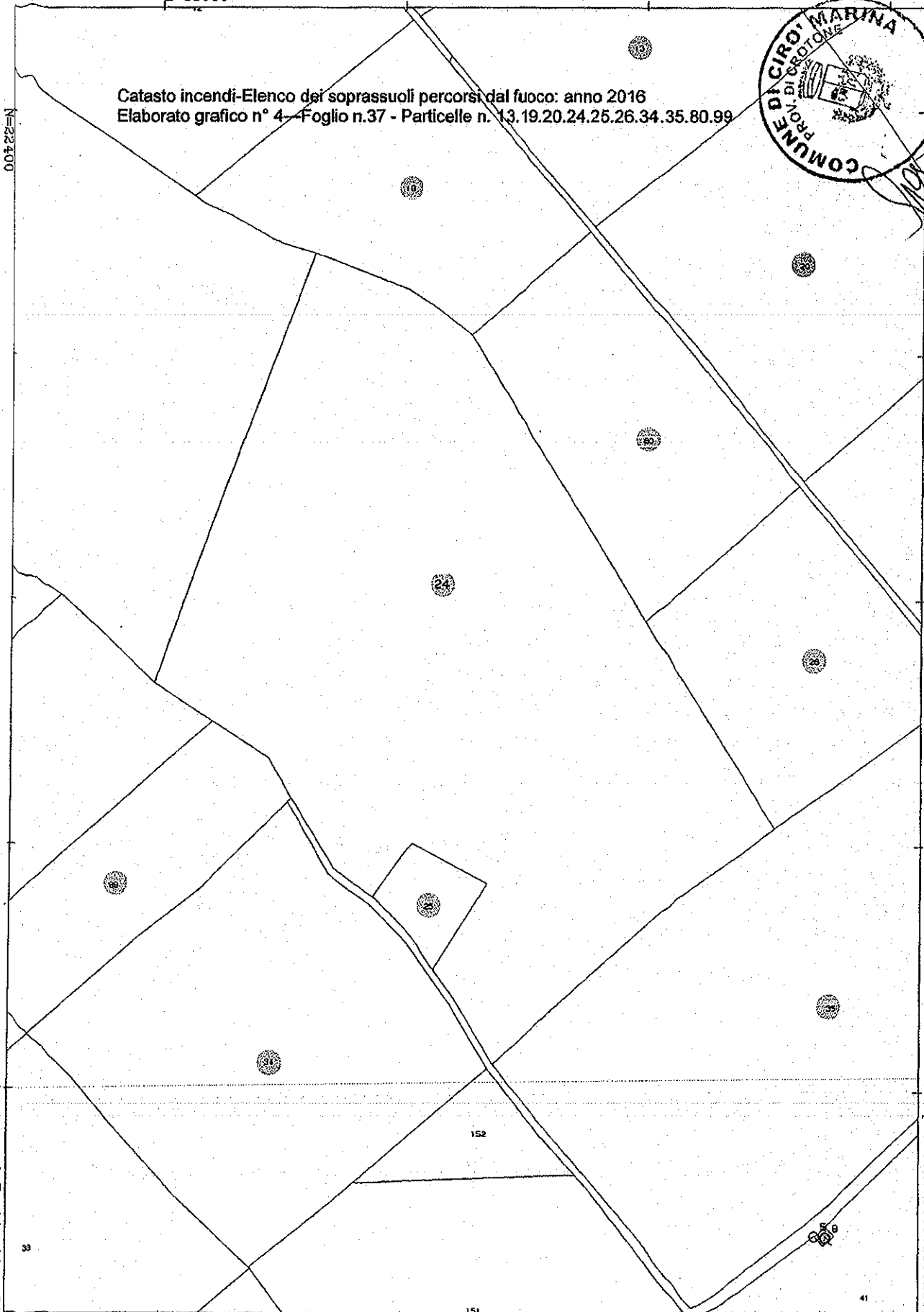
N=22400

1 Particella: 24

Comune: CIRO MARINA  
Foglio: 37

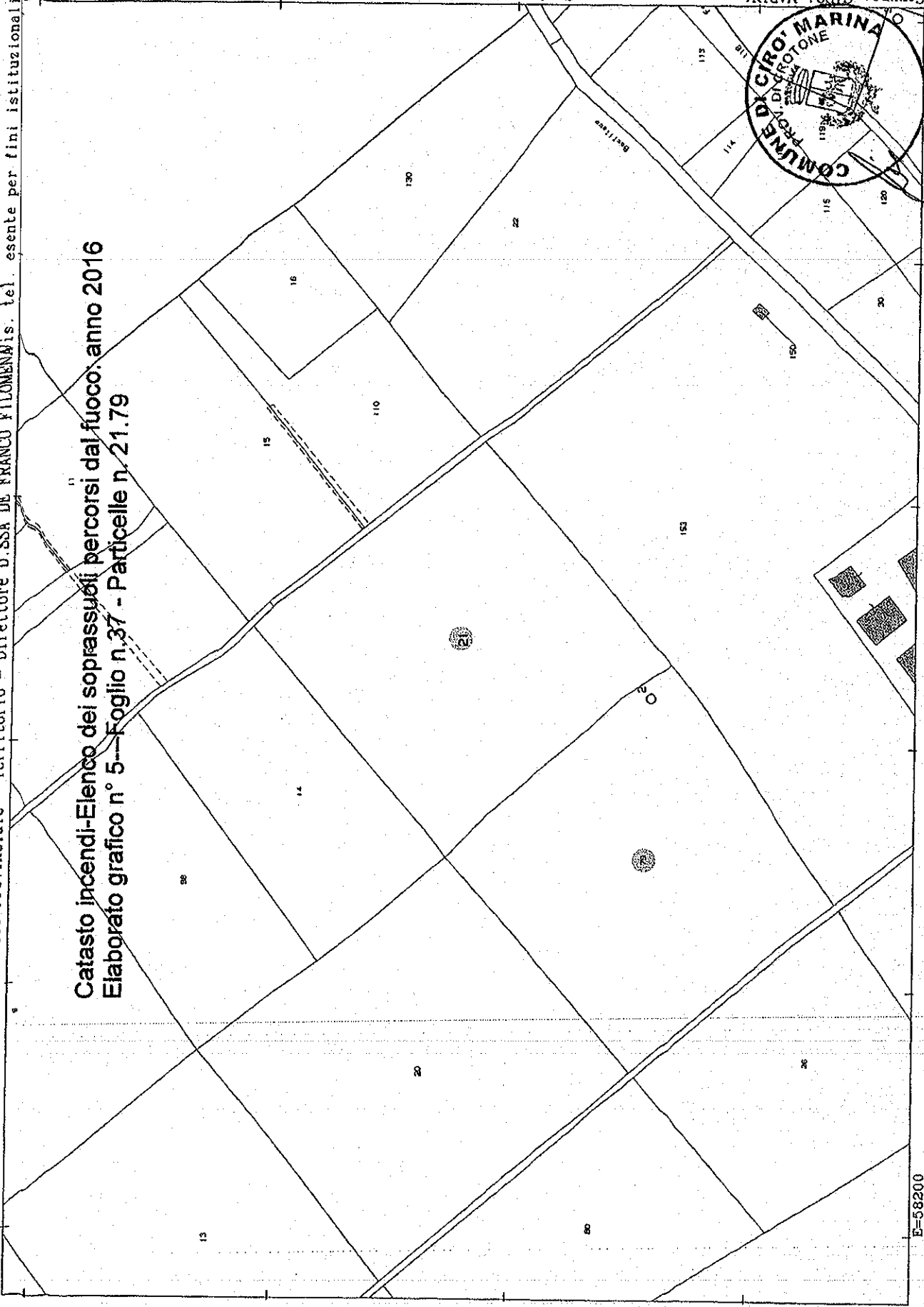
Scala originale: 1:2000  
Dimensione cornice: 534.000 x 378.000 metri

12-Giu-2018 17:22:53  
Prot. n. T339661/2018



Direzione Provinciale di Crotone Ufficio Provinciale - Territorio - Direttore D.SSA DE FRANCO FILONENNI s. tel. esente per fini istituzionali

**Catasto incendi-Elenco dei soprassuoli percorsi dal fuoco, anno 2016**  
**Elaborato grafico n° 5 - Foglio n.37 - Particelle n. 21.79**



1 Particella: 21

N=22209

E=58200

Scala originale: 1:2000  
Dimensione cornice: 634.000 x 378.000 metri

12-giu-2018 17:21  
Prot. n. 1339011/201

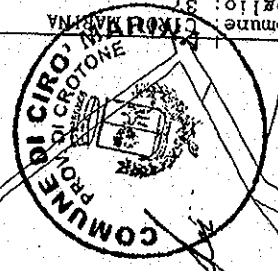
Foglio: 37  
Comune: CROTONA MARINA



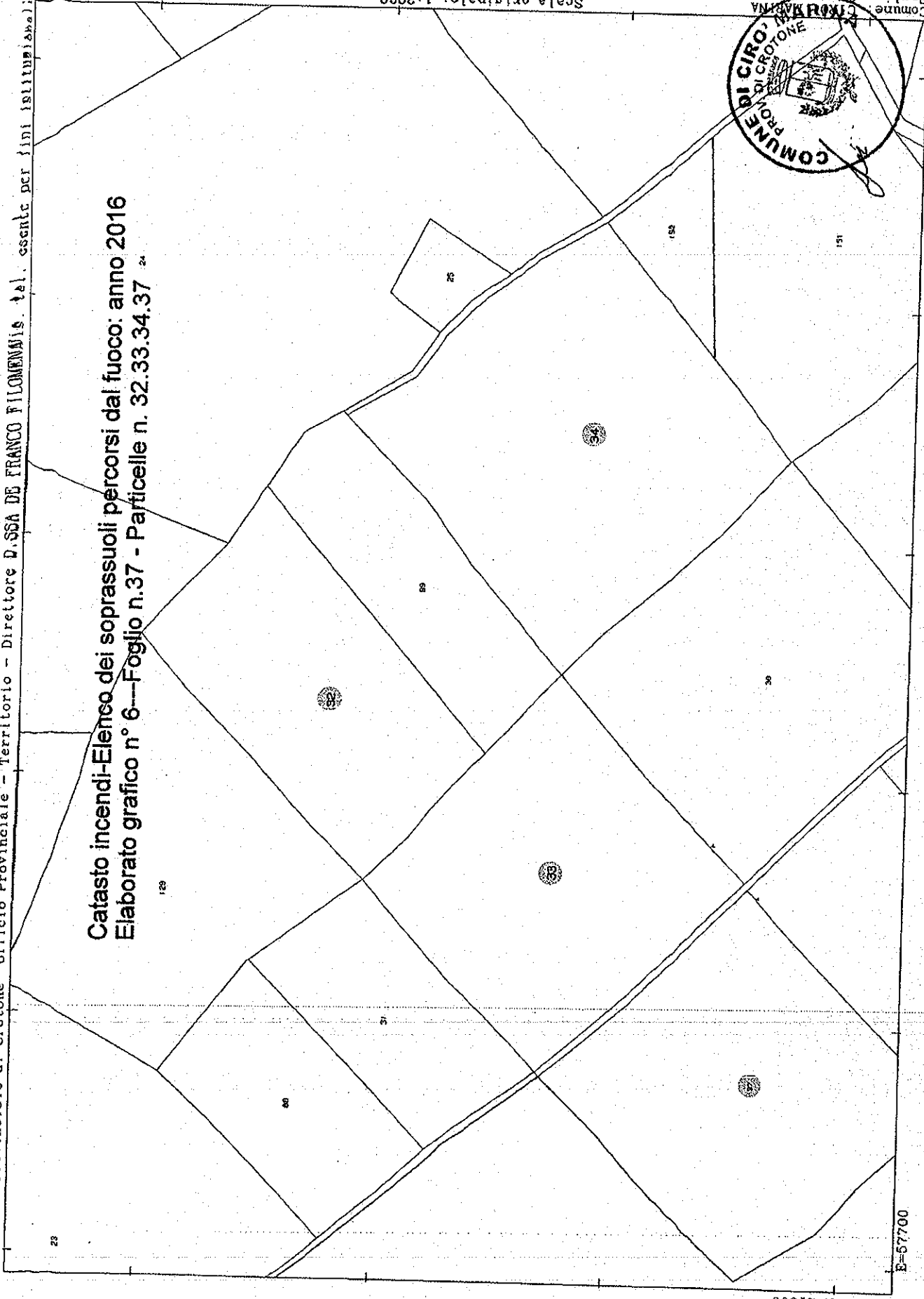
Direzione Provinciale di Crotone Ufficio Provinciale - Territorio - Direttore D.SSA DE FRANCO FLORENZIA tel. esente per fini istituzionali

**Catasto incendi-Elenco dei soprassuoli percorsi dal fuoco: anno 2016**  
**Elaborato grafico n° 6--Foglio n.37 - Particelle n. 32.33.34.37**

12-giu-2016 17:24:31 Prot. n. 1340638/2016  
Scala originale: 1:2000  
Dimensione cornice: 534.000 X 378.000 metri



3 Particelle: 32,33,34



N=21900

E=57700

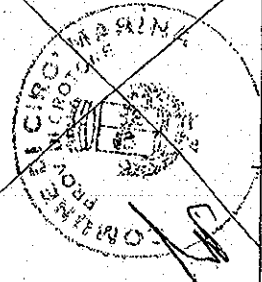
12

13

E=57700

N=22100

Catasto incendi-Elenco dei soprassuoli percorsi dal fuoco: anno 2016  
Elaborato grafico n° 7—Foglio n.37 - Particelle n. 37.42.49



Direzione Provinciale di Crotona Ufficio Provinciale - Territorio - Direttore D.SSA DE FRANCO PILOMENA/15 tel. esente per fini istituzionali

3 Particelle: 37.42.49

Comune: CIRO MARINA  
Foglio: 37

Scala originale: 1:2000  
Dimensione cornice: 534.000 x 378.000 metri

12-Giu-2018 17:25:0  
Prot. n. T340918/2018

Direzione Provinciale di Crotone Ufficio Provinciale - Territorio - Direttore D SSA DE FRANCO FIDONOVIS, del presente per rini istituzional

**Catasto incendi-Elenco dei soprassuoli percorsi dal fuoco: anno 2016**  
**Elaborato grafico n° 1—Foglio n.39 - Particelle n. 1.2.3.4.5.6.7**

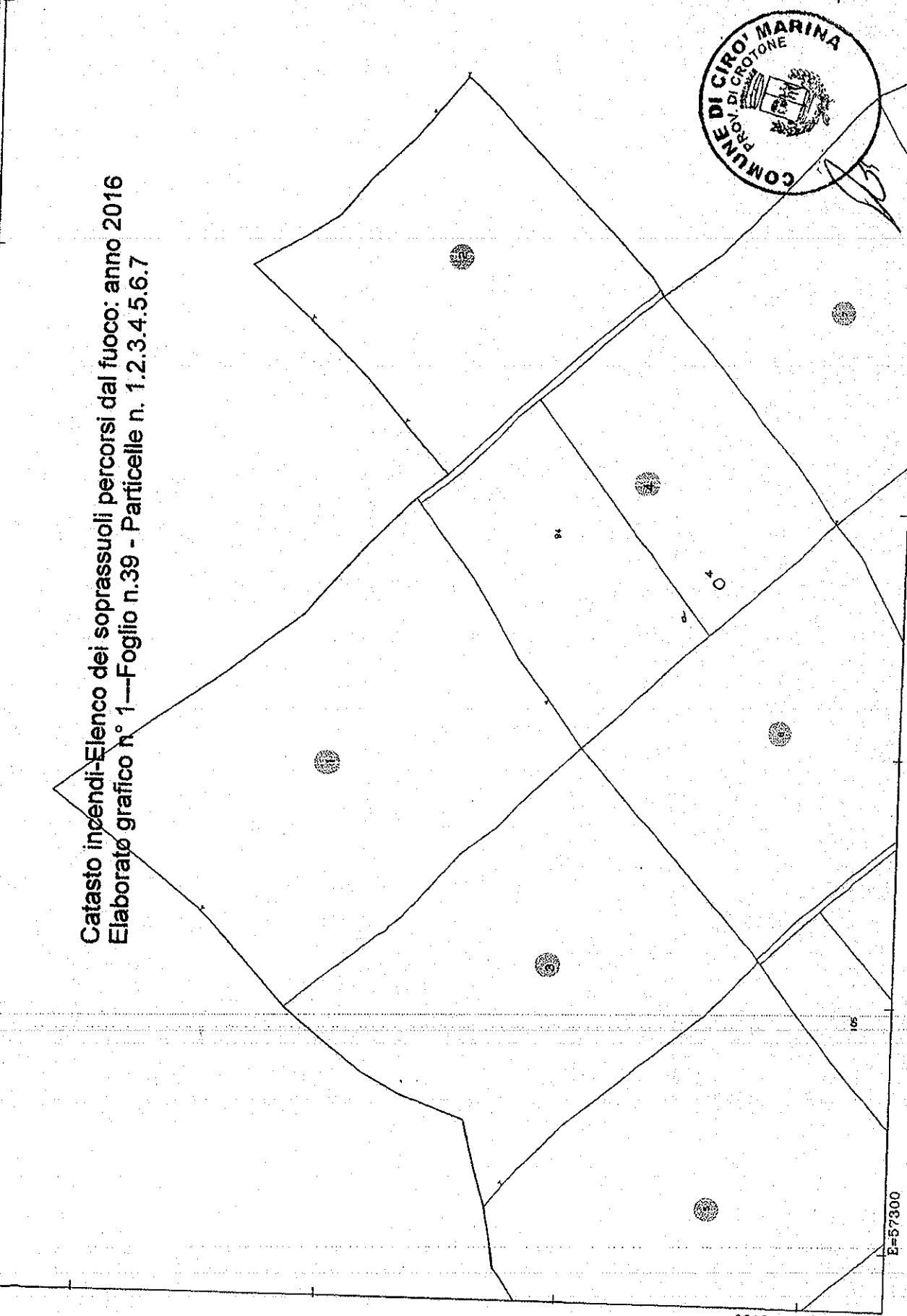
12-giu-2018 17:28:10  
Prot. n. 1342780/2018

Scala originale: 1:2000  
Dimensione cornice: 534.000 x 378.000 metri

Comune: CROTONA MARINA  
Foglio: 39



4 Particelle: 1,2,3,4



N=21700

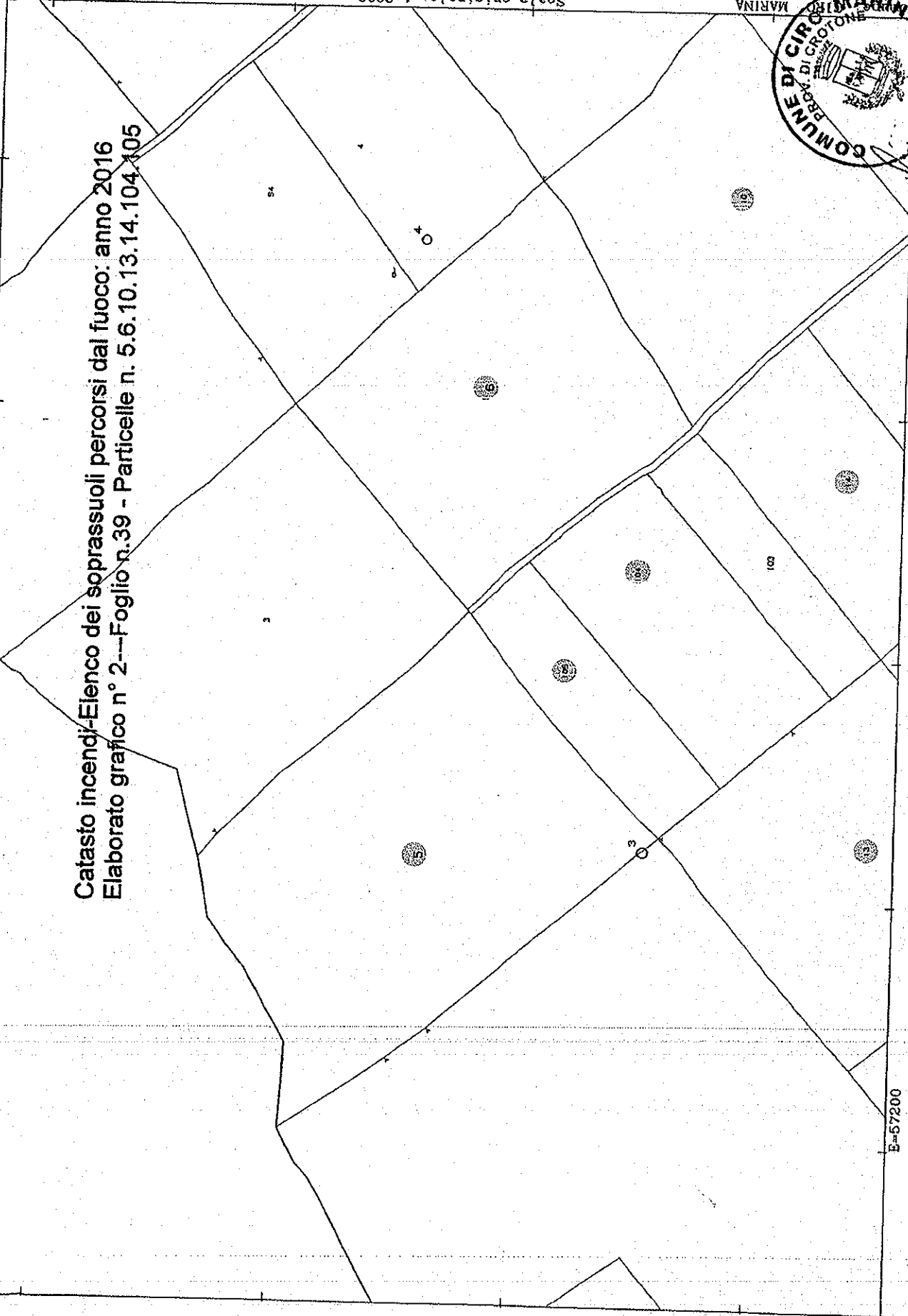
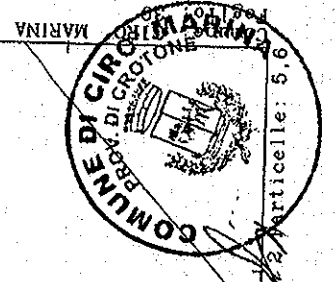
E=57300

15

Direzione Provinciale di Crotona Ufficio Provinciale - Territorio - Direttore D.SSA DE FRANCO FLORENZA, tel. centrale per fini istituzionali

**Catasto incendi-Elenco dei soprassuoli percorsi dal fuoco: anno 2016  
Elaborato grafico n° 2---Foglio n.39 - Particelle n. 5.6.10.13.14.104.105**

Scala originale: 1:2000  
Dimensione cornice: 584.000 x 378.000 metri  
12-giu-2016 17:29:43  
Prot. n. 134572/2016



N=21600

E=57200

97

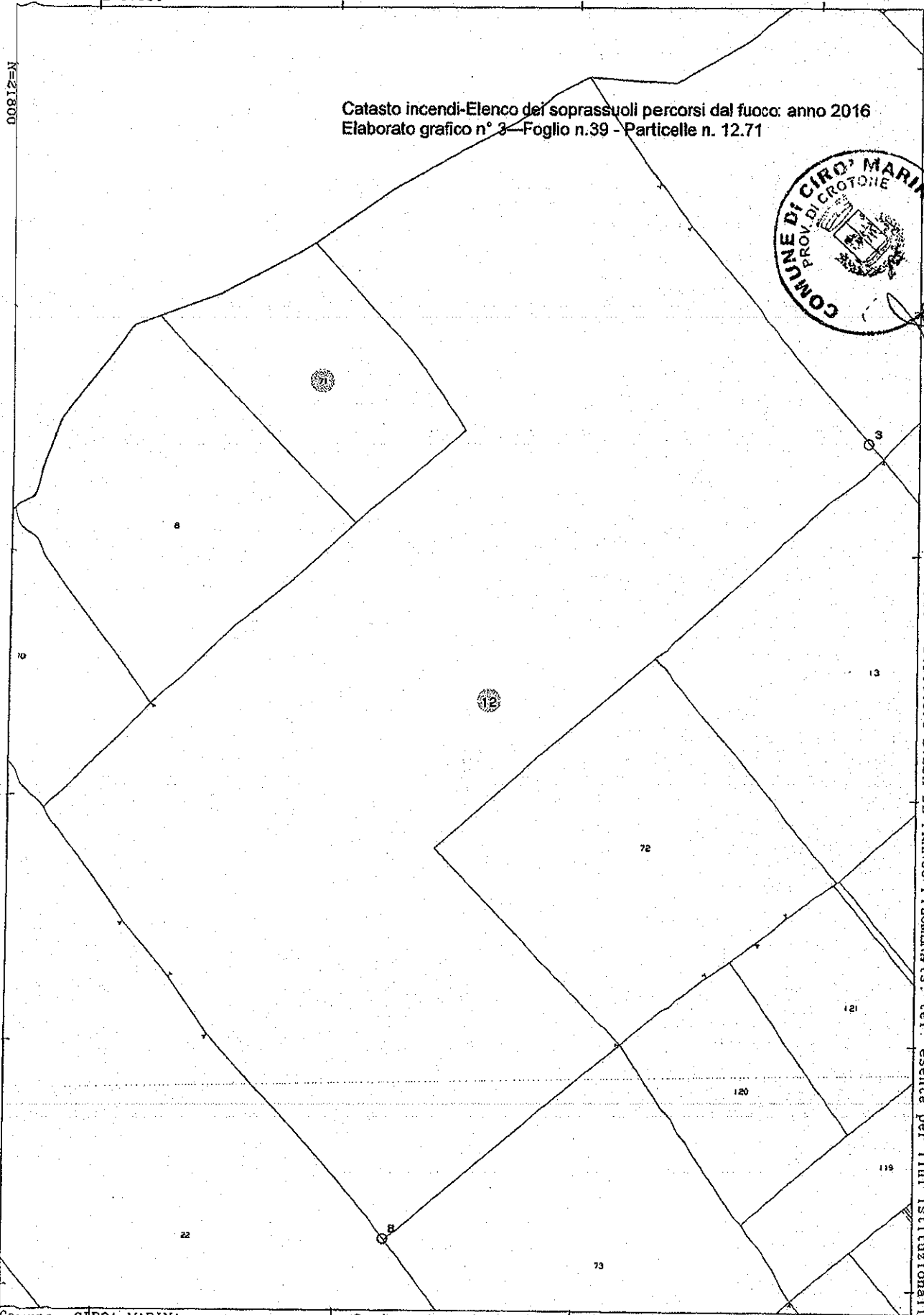
E=57000

N=21800

Catasto incendi-Elenco dei soprassuoli percorsi dal fuoco: anno 2016  
Elaborato grafico n° 3 - Foglio n.39 - Particelle n. 12.71



Direzione Provinciale di Crotona  
Ufficio Provinciale - Territorio - Direttore D. SSA DE FRANCO FILOMENA S. tel. esente per fini istituzionali



1 Particella: 12

Comune: CIRO MARINA  
Foglio: 39

Scala originale: 1:2000  
Dimensione cornice: 534.000 x 378.000 metri

12-Giu-2018 17:31:59  
Prot. n. T344826/2018



# COMUNE DI CIRO' MARINA

(Prov. di Crotone)  
AREA TECNICA

## ELABORATI GRAFICI DELL'ELENCO DEI SOPRASSUOLI PERCORSI DAL FUOCO NELL'ANNO: 2017

DATI FORNITI DAL COMANDO UNITÀ PER LA TUTELA FORESTALE, AMBIENTALE E AGROALIMENTARE DELL'ARMA CARABINIERI DELLA CALABRIA AL S.I.M.

N° Ordine	Anno	Data incendio	Località	Riferimenti Catastali		CULTURE AGRICOLE	Sup. incendiata -mq	
				Foglio	Particelle		PERCORSO	TOTALE
1				39	61	VIGNETO- SEMINATIVO	168	42371
					62	PASCOLO	8871	51402
					64	PASCOLO	15848	15848
					78	SEMINATIVO-PASCOLO	791	39346
					79	PASCOLO	30262	55264
					80	SEMINATIVO-PASCOLO	6008	59561
					115	PASCOLO	1831	6153
					118	PASCOLO ARB- SEMINATIVO	4307	10354
					119	PASCOLO ARB	5431	8179
					120	SEMINATIVO-PASCOLO	12738	12738
2	2017	11/07/2017	Valle di Casa- Timpe Bianche	40	121	SEMINATIVO-PASCOLO	0	0
					122	SEMINATIVO-PASCOLO-PASCOLO ARB	924	13332
					123	SEMINATIVO-PASCOLO ARB	628	15179
					124	VIGNETO-SEMINATIVO	524	19938
					126		0	2352
					194		0	0
					195		0	0
					197		0	0
					198		0	0
199		0	0					




Responsabile Area Tecnica

Ing. Giuseppe Marino

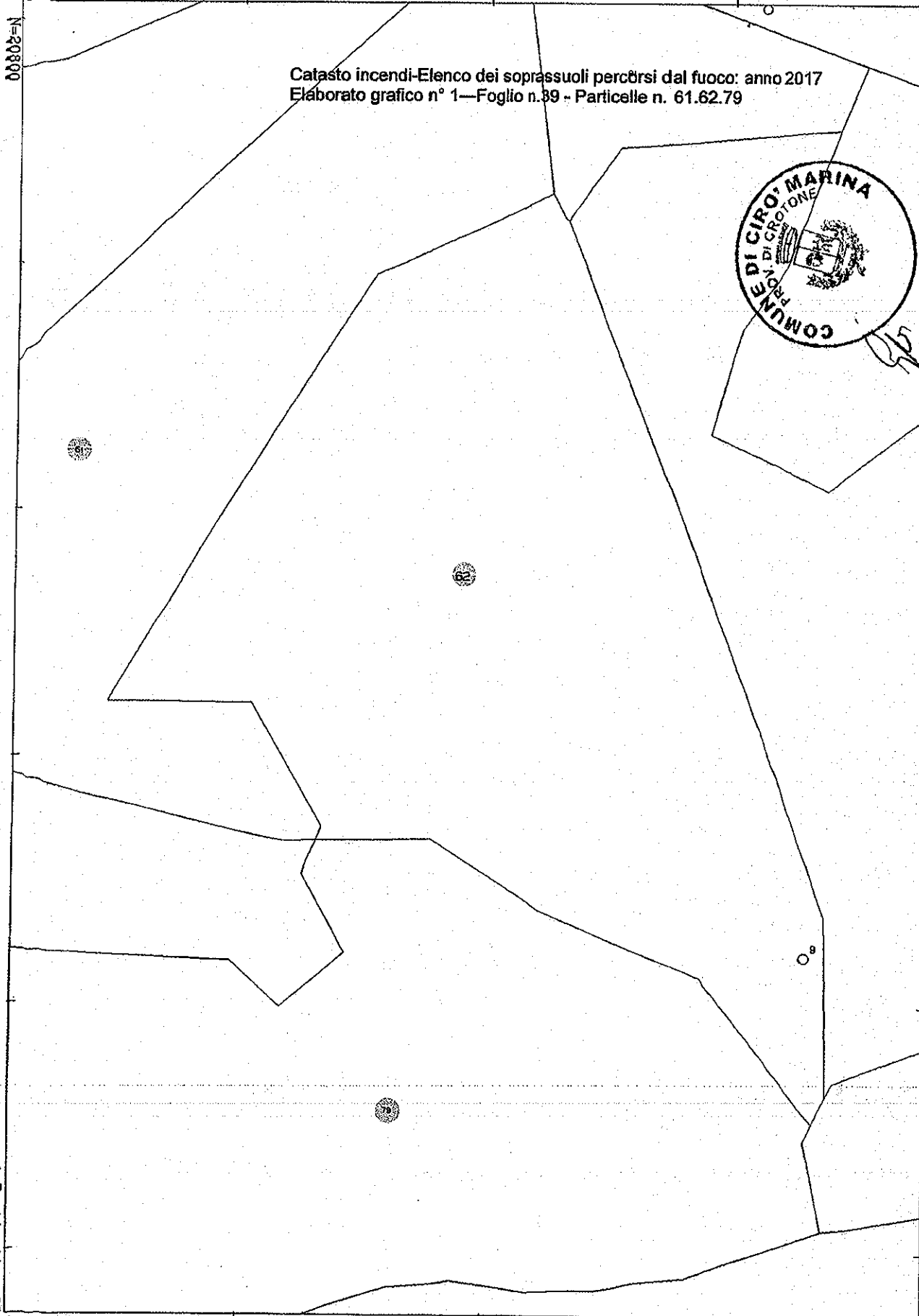
E=57300

N=40800

Catasto incendi-Elenco dei soprassuoli percorsi dal fuoco: anno 2017  
Elaborato grafico n° 1—Foglio n.39 - Particelle n. 61.62.79



Direzione Provinciale di Crotona Ufficio Provinciale - Territorio - Direttore D.SSA DE FRANCO FLORENZA tel. esente per fini istituzionali



1 Particella: 62

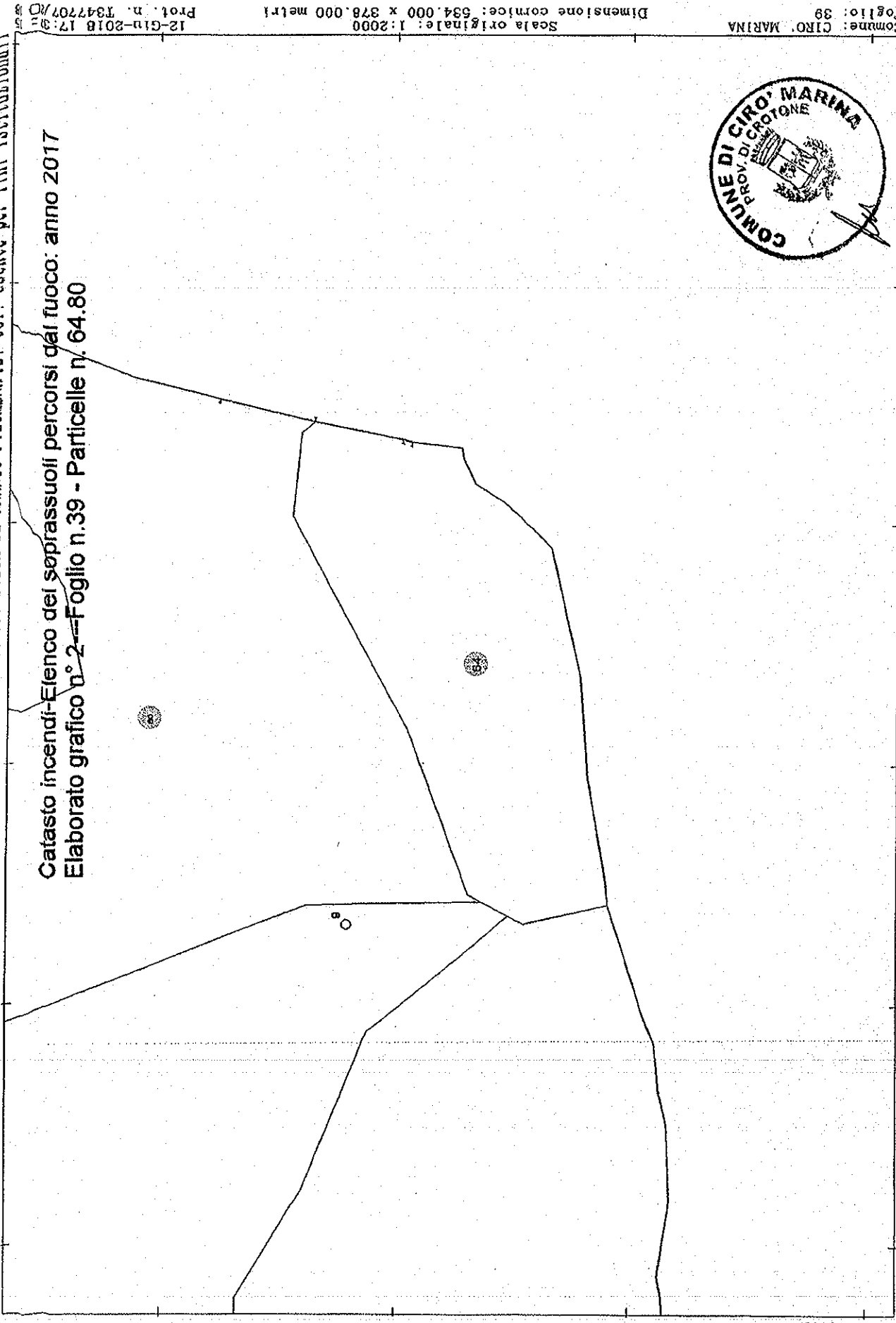
Comune: CIRO MARINA  
Foglio: 39

Scala originale: 1:2000  
Dimensione cornice: 534.000 x 378.000 metri

12-Giu-2018 17:35:8  
Prot. n. T346514/2018

Direzione Provinciale di Crotone Ufficio Provinciale - Territorio - Direttore D.SSA DE FRANCO FLORENZIS, tel. esente per (111) istituzionali

Catasto incendi-Elenco dei soprassuoli percorsi dal fuoco: anno 2017  
Elaborato grafico n° 2 - Foglio n.39 - Particelle n. 64.80



N=20200

E=57400

1 Particella: 64

Comune: CIRO MARINA  
Foglio: 39  
Scala originale: 1:2000  
Dimensione cornice: 584,000 x 378,000 metri  
12-Giu-2018 17:31  
Prot. n. 1347707/0

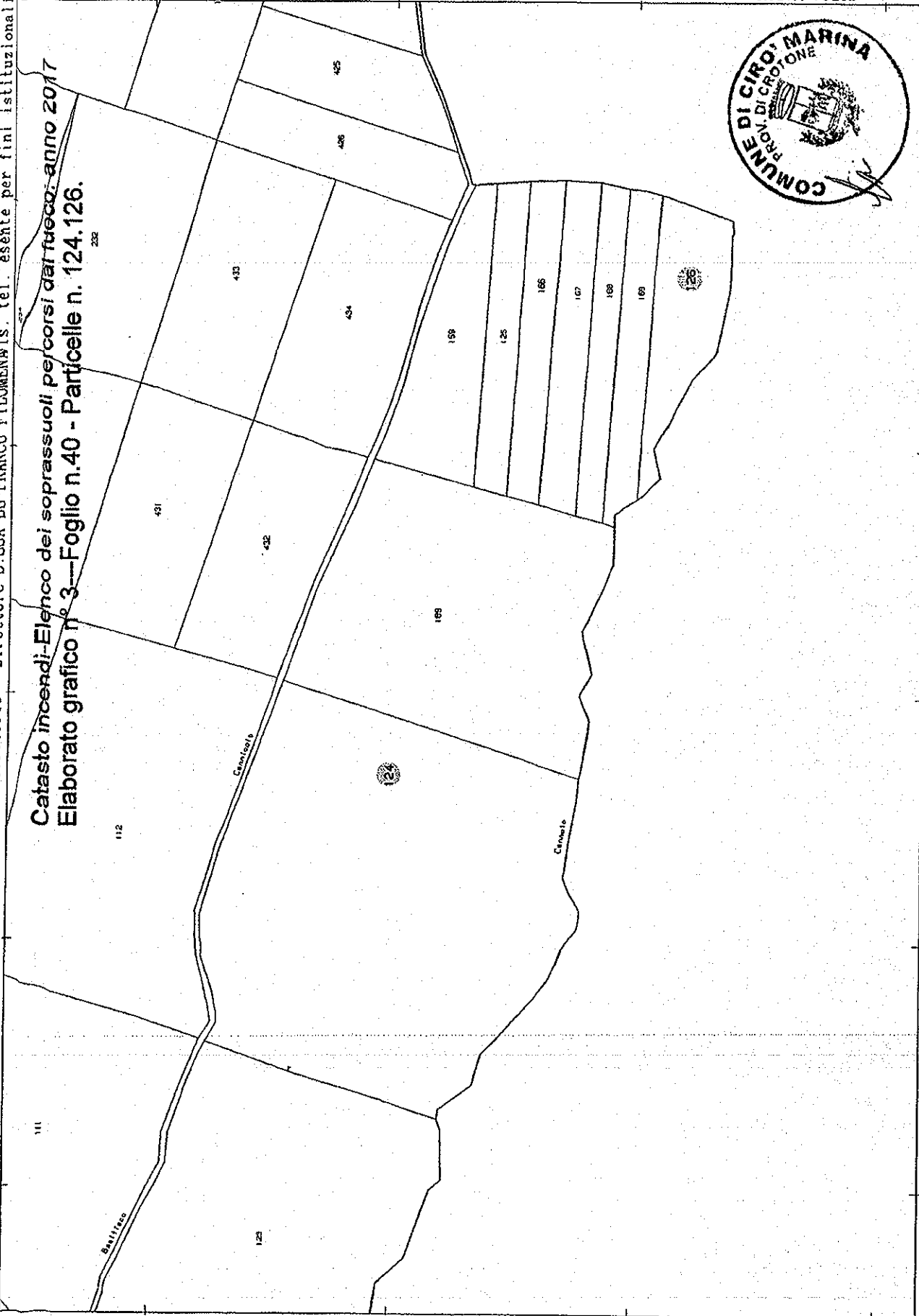


Direzione Provinciale di Crotona - Ufficio Provinciale - Territorio - Direttore D. SSA DE FRANCO PILONENNI (s. te) - esente per fini istituzionali

**Catasto incendi - Elenco dei soprassuoli percorsi dai fuochi - anno 2017**  
**Elaborato grafico n° 3 - Foglio n. 40 - Particelle n. 124.126.**

12-giu-2018 17:48  
Prot. n. 1350155/2

Scala originale: 1:2000  
Dimensione cornice: 534.000 x 378.000 metri



E=53400

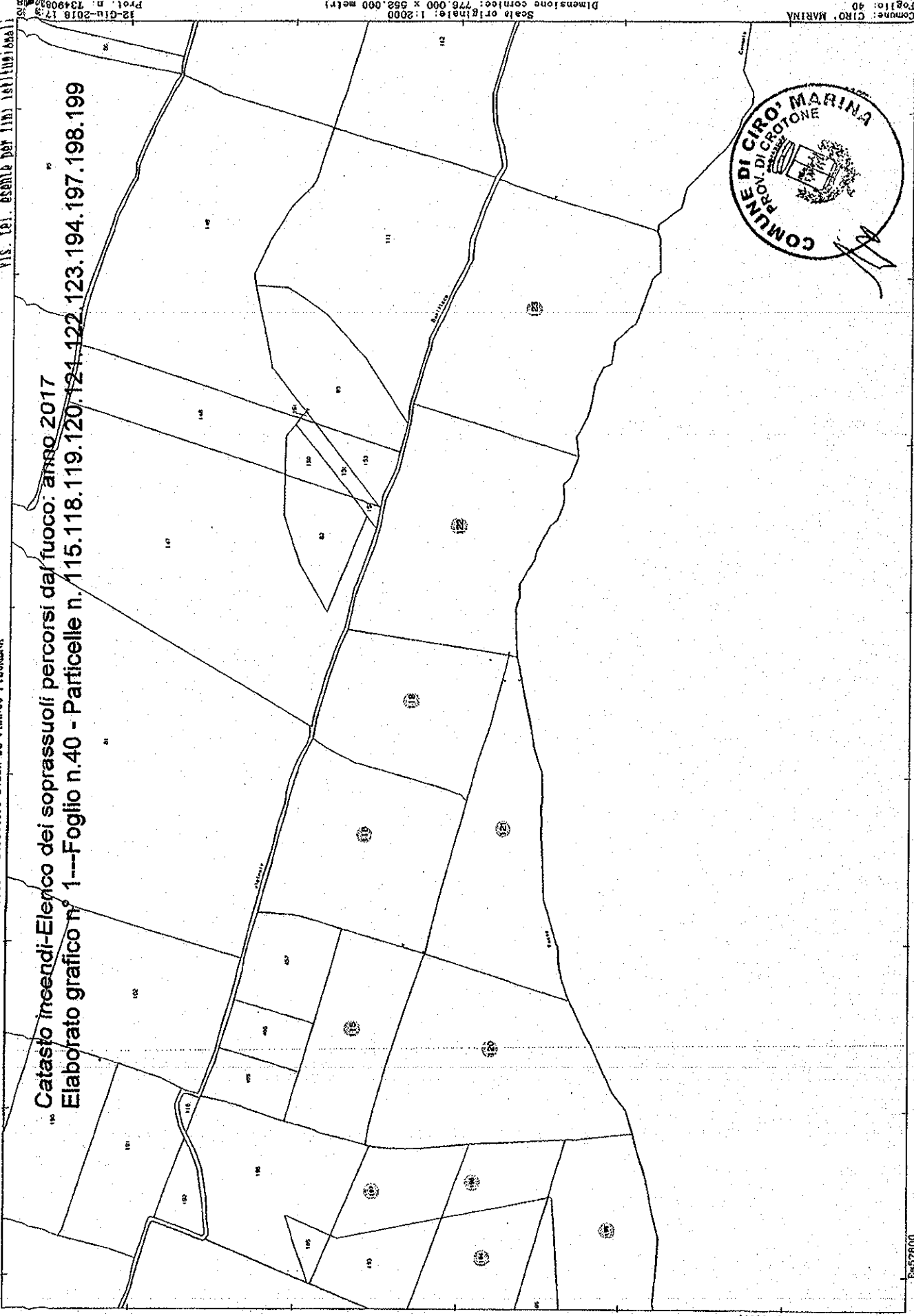
2 Particelle: 124.126

N=20200

Comune: CIRO MARINA  
Foglio: 40

**Catasto incendi-Elenco dei soprassuoli percorsi dal fuoco: anno 2017**  
**Elaborato grafico n° 1---Foglio n.40 - Particelle n. 115.118.119.120.121.122.123.194.197.198.199**

Via. la. esente per fini istituzionali



Scale originale: 1:2000  
Dimensione cornice: 776.000 x 562.000 metri

12-Giu-2018 17:38  
Prot. n. 134908/2018

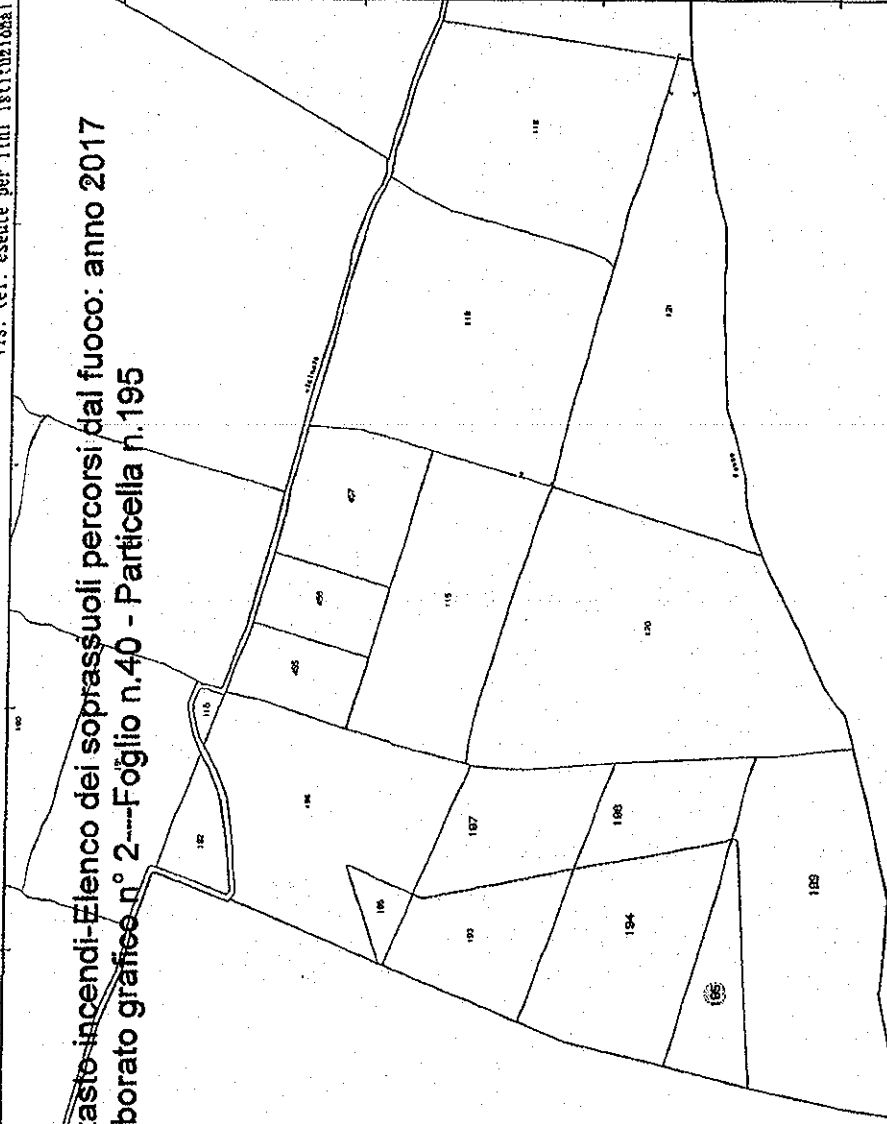
N°20300



B-57800


Comune: CROTONA MARINA  
Foglio: 40  
7 Particelle: 115.118.119.120.121.122.123

**Catasto incendi-Elenco dei soprassuoli percorsi dal fuoco: anno 2017**  
**Elaborato grafico n° 2---Foglio n.40 - Particella n.195**



E=57100

Catasto incendi-Elenco dei soprassuoli percorsi dal fuoco: anno 2017  
Elaborato grafico n° 3—Foglio n.39 - Particelle n.61.78.79



Direzione Provinciale di Crotona Ufficio Provinciale - Territorio - Direttore D.SSA DE FRANCO PILOMENAFIS. tel. esente per fini istituzionali

M-20800

76

76

79

1 Particella: 78

Comune: CIRO' MARINA  
Foglio: 39

Scala originale: 1:2000  
Dimensione cornice: 534.000 x 378.000 metri

12-Giu-2018 17:37:45  
Prot. n. T348029/2018



# COMUNE DI CIRO' MARINA

(Prov. di Crotonese)

AREA TECNICA

AGGIORNAMENTO ELENCO DEI SOPRASSUOLI PERCORSI DAL FUOCO NELL'ANNO: 2014/2015/2016/2017  
 QUADRO RIEPILOGATIVO DAL 2004 AL 2017

DATI FORNITI DAL COMANDO UNITÀ PER LA TUTELA FORESTALE, AMBIENTALE E AGROALIMENTARE DELL'ARMA CARABINIERI DELLA CALABRIA AL S.I.M.

N° Ordine	Anno	Data incendio	Località	Riferimenti Catastali			Coordinate UMT			Osservaz.
				Foglio	Particelle	Foglio	Tav.	Est	Nord	
1	2004	16/07/2004	Punta Alice	10	20					Sup. incendiata -mq
2		29/08/2004	Serra Falcone	1	8-27-28-30-33-38-51-52-53					
3		09/09/2004	Punta Alice	10	60					
4		11/09/2004	Punta Alice	10	10-23					
5		12/09/2004	Punta Alice	10	10-23-24					
6		12/09/2004	Serra Falcone	1	8-27					
7		11/10/2004	Punta Alice	10	60					
1	2005	05/07/2005	Martà	8	2-12-20-21-27-29					
2		12/07/2005	Martà-Punta Alice	8	2-15					
3		11/09/2005	Punta Alice	10	7					
4		15/09/2005	Punta Alice	10	60					
1	2006	20/05/2006	Punta Alice	9	255					
2		19/07/2006	Mortilla	37	49-50-55-66-70-77-89-93-109-122					
3		19/07/2006	Mortilla	39	3-5-6-7-10-11-12-13-15-16-17-18-19					
4		19/07/2006	Mortilla	39	20-21-25-30-68-72-87-88-97-98-99-100					
5		19/07/2006	Mortilla	39	101-102-103-104-105					
6		19/07/2006	Punta Alice	9	249					
1	2007	25/06/2007	Punta Alice			231	III SE	685211	436277A	
2		25/06/2007	Punta Alice			231	III SE	684964	436277A	
1	2008	15/07/2008	Feudo-Mortilla	33	100-101-125-141-143-155-156-157-234					
2		15/07/2008	Feudo-Mortilla	34	5-7-8-9-24-25-50-51-52-53-54-55-56					





0	2014	.../.../.....	Nessuna Località	....	No incendi	.....
1		23/08/2015	Punta Alice	10	20	
2				23	1-2-7-8-9-10-11-12-13-14-15-16-17-18-19-20-25-27	262
3	2015	04/09/2015	Carcarelle	24	20	18.286
4				25	8	0
						11.565
1		30/07/2016	Fego-Mortilla- Muzzunetti	33	141-155-	
2		30/07/2016	Fego-Mortilla- Muzzunetti	34	7-8-9-98-99-104-114-116-117-	78
3		30/07/2016	Fego-Mortilla- Muzzunetti	35	88-89-90-91-106-107-108-127-220-222	53.875
4	2016	30/07/2016	Fego-Mortilla- Muzzunetti	37	1-2-3-6-7-8-9-12-13-14-17-18-19-20-21-23-24-25-26-32-33-34-35-37-42-49-79-80-88-96-98-99-129-	686
5		30/07/2016	Fego-Mortilla- Muzzunetti	39	1-2-3-4-5-6-7-10-12-13-14-71-96-104-105-	313.028
						130.845
1		11/07/2017	Valle di Casa-	39	61-62-64-78-79-80	
2	2017		Timpe Bianche	40	115-118-119-120-121-122-123-124-126-194-195-197-198-199-	61.948
						26.683



IL RESPONSABILE AREA TECNICA

Ing. Giuseppe Marino