



**COMUNE DI CIRO' MARINA**  
(Provincia di Crotone)

**ORIGINALE**

**DELIBERAZIONE DELLA COMMISSIONE STRAORDINARIA**  
**-con i poteri del Consiglio Comunale-**

**N. 23 DELL' 11.07.2018**

**OGGETTO: Legge 21/11/2000, n. 353 recante "Legge-quadro in materia di incendi boschivi" - Art. 10, comma 2, aggiornamento annuale Catasto comunale dei soprassuoli percorsi dal fuoco negli anni: 2014/2015/2016/2017 Adozione e apertura periodo per la presentazione delle osservazioni da parte dai soggetti interessati e/o coinvolti.**

L'anno duemiladiciotto, il giorno undici, del mese di luglio, alle ore 9:30, presso questa sede comunale, nella sala delle adunanze, si è riunita, previa osservanza delle formalità prescritte, la Commissione Straordinaria.

<b>COGNOME E NOME</b>	<b>FUNZIONE</b>	<b>PRESENTE (SI- NO)</b>
<b>1. dott. Giuseppe GUALTIERI</b>	<b>Commissario</b>	<b>NO</b>
<b>2. dott. Francesco ZITO</b>	<b>Commissario</b>	<b>SI</b>
<b>3. dott. Gianfranco IELO</b>	<b>Commissario</b>	<b>SI</b>

Presiede la seduta, il Commissario Dott. Francesco Zito che, riscontrata la presenza del numero legale degli intervenuti, dichiara aperta la seduta e pone in trattazione l'argomento in oggetto.

Partecipa alla seduta con funzioni consultive, referenti e di assistenza il Segretario Generale dott. Paolo LO MORO, il quale provvede alla redazione del presente verbale.

## LA COMMISSIONE STRAORDINARIA

**PREMESSO CHE** con D.P.R. 19 gennaio 2018, comunicato a questo Comune con nota della Prefettura di Crotone Prot. n. 2253 in data 1 febbraio 2018, il Presidente della Repubblica ha decretato lo scioglimento del Consiglio Comunale di Cirò Marina, ai sensi dell'art. 143 del D. Lgs. 18 agosto 2000 n. 267 e s.m.i. per la durata di diciotto mesi, ed ha affidato la gestione dell'Ente alla Commissione Straordinaria (G.U. Serie Generale n. 34 del 10.02.2018);

**Vista** la legge 21/11/2000, n. 353 e successive modificazioni ed integrazioni, recante "*Legge-quadro in materia di incendi boschivi*" e, in particolare, l'art. 10 "*Divieti, prescrizioni e sanzioni*", comma 2, con il quale si prescrive ai comuni di provvedere, al censimento, tramite apposito catasto, dei soprassuoli già percorsi dal fuoco;

**Visto** che ai sensi della medesima legge, i Comuni devono provvedere ad aggiornare annualmente sulla base degli incendi che si verificano nel territorio comunale di competenza, ai fini anche della revisione degli elenchi definitivi dei soprassuoli già percorsi dal fuoco nell'ultimo quinquennio;

**Visto** il decreto del Ministro dell'Interno 20/12/2001, recante "*Linee guida relative ai piani regionali per la programmazione delle attività di previsione, prevenzione e lotta attiva contro gli incendi boschivi*";

**Vista** l'Ordinanza n. 3606 del Presidente del Consiglio dei Ministri 28/08/2007 recante "*Disposizioni urgenti di protezione civile dirette a fronteggiare lo stato di emergenza in atto nei territori delle regioni Lazio, Campania, Puglia, Calabria e della regione Siciliana in relazione ad eventi calamitosi dovuti alla diffusione di incendi e fenomeni di combustione*".

**Visto** l'art. 2, comma 51, della legge 23/12/1996, n. 662, il quale dispone che non possono formare oggetto di sanatoria edilizia, ai sensi dell'art. 39 della legge 23/12/1994, n. 724, le costruzioni abusive realizzate sopra e sotto il soprassuolo boschivo distrutto o danneggiato per cause naturali o atti volontari.

**Vista** la legge regionale N° 51 del 22/12/2017 recante le norme di attuazione della legge 21/11/2000, n. 353, approvata dal Consiglio Regionale il 19/12/2017 pubblicata sul B.U.R.C n. 130 del 22/12/2017,

**Visto** il Piano Regionale per la programmazione delle attività di previsione, prevenzione e lotta attiva contro gli incendi boschivi (cd. Piano AIB), pubblicato sul B.U.R.C n. 74 del 31/07/2017, approvato dalla Giunta Regione con Deliberazione n°238 del 12/06/2017 in attuazione di quanto previsto dall'art. 3 della citata legge n.353/00.

**Vista** la Delibera del Consiglio Comunale n° 3 del 23/05/2008, relativa all'adozione del Catasto Comunale dei soprassuoli già percorsi dal fuoco nel quadriennio: 2004/2007, redatta sulla base dei rilievi effettuati dal Corpo Forestale dello Stato;

**Vista** la Determinazione Dirigenziale n° 587 del 24/11/2010, relativa all'aggiornamento del Catasto Comunale dei soprassuoli già percorsi dal fuoco nel biennio: 2008/2009, redatta sulla base dei rilievi effettuati dal Corpo Forestale dello Stato;

**Vista** la Determinazione Dirigenziale n° 97 del 28/02/2012, relativa all' aggiornamento del Catasto Comunale dei soprassuoli già percorsi dal fuoco nell'anno 2010, redatta sulla base dei rilievi effettuati dal Corpo Forestale dello Stato;

**Vista** la Determinazione Dirigenziale n° 733 del 16/09/2014, relativa all' aggiornamento del Catasto Comunale dei soprassuoli già percorsi dal fuoco nel triennio: 2011/2012/2013, redatta sulla base dei rilievi effettuati dal Corpo Forestale dello Stato;

**Considerato** che:

- l'aggiornamento del catasto dei soprassuoli percorsi dal fuoco per gli anni 2014/2015/2016/2017 è uno strumento indispensabile per attuare i principi di tutela dei boschi e dei pascoli presenti nel territorio comunale, in attuazione di quanto previsto nella citata legge 22/11/2000, n. 3;
- a seguito dell'avvenuta approvazione degli elaborati tecnici costituenti detto catasto, nei territori comunali ivi censiti troveranno applicazione i divieti e prescrizioni ai sensi delle norme in premessa citate:

**Visti** gli elaborati tecnici costituenti il catasto comunale dei soprassuoli percorsi dal fuoco negli anni 2014/2015/2016/2017, redatti in conformità ai principi dettati dalla Regione Calabria con il proprio piano regionale per la programmazione delle attività di previsione, prevenzione e lotta attiva contro gli incendi boschivi (cosiddetto Piano AIB) previsto dall'art. 3, comma 1, della legge n.353/2000, avvalendosi anche dei rilievi effettuati dal già Corpo Forestale dello Stato ora Comando Unità per la Tutela Forestale, Ambientale e Agroalimentare dell'Arma Carabinieri della Calabria, costituiti da:

- Elenco dei Fogli e Particelle Catastali relative ai soprassuoli percorsi dal fuoco per il: 2014/2015/2016/2017 ed elenco riepilogativo dei Fogli e Particelle per gli anni dal 2004/2017, i quali vengono allegati al presente atto per farne parte integrante e sostanziale .

**Considerato** che la cartografia e la banca dati informatica dalla quale scaturiscono i suddetti elaborati tecnici è volta ad individuare l'elenco provvisorio dei terreni interessati dagli incendi verificatisi nel territorio comunale nell'ultimo quadriennio (in particolare nel periodo che va dal 2014 al 2017), per l'aggiornamento del catasto comunale dei soprassuoli percorsi dal fuoco nello stesso periodo, valido per l'anno: 2014/2015/2016/2017, sui quali varranno i divieti e le prescrizioni all'uso del territorio indicate in premessa;

**Dato atto** che trattasi di elenco provvisorio dei soprassuoli percorsi dal fuoco in tale quadriennio, in quanto, con il presente atto amministrativo, si procede, in conformità a quanto prescritto dall'art. 10, comma 2, della legge n. 353/2000, ad adottare detto catasto degli incendi ed attivare, conseguentemente, il periodo di n. 30 giorni per la pubblicazione all'Albo Pretorio dell'avviso di approvazione degli elaborati stessi per la presentazione, da parte degli interessati e/o degli aventi titolo, delle eventuali osservazioni all'elenco dei terreni percorsi dal fuoco, individuati negli elaborati costituenti detto catasto degli incendi, al quale seguiranno, nel termine dei successivi n. 60 (sessanta) giorni, le relative controdeduzioni dell'Amministrazione Comunale e la successiva approvazione definitiva degli elaborati stessi;

**Visto**, infine, il D.Lgs. 18/08/2000, n. 267 e ss.mm.ii., recante "Testo unico delle leggi sull'ordinamento degli enti locali";

**Acquisito** il parere favorevole di regolarità tecnica da parte del Responsabile dell'Area Tecnica, reso ai sensi dell'art. 49, comma 1, del Decreto Legislativo 18/08/2000, n°267;

Con voti unanimi e favorevoli espressi in forma palese, per alzata di mano

## **DELIBERA**

le premesse fanno parte integrante e sostanziale del presente atto amministrativo;

- 1) di approvare, per l'adozione degli atti prevista dall'art. 10, comma 2, della legge la legge 21/11/2000, n. 353 e successive modificazioni ed integrazioni, gli elaborati tecnici costituenti il catasto comunale dei soprassuoli percorsi dal fuoco nell'ultimo quadriennio (nel periodo che va dal 01/01/2014 al 31/12/2017), valido per gli anni 2014/2015/2016/2017, redatti dalla struttura incaricata dall'Ente, in conformità ai principi dettati dalla Regione Calabria con il proprio piano regionale per la programmazione delle attività di previsione, prevenzione e lotta attiva contro gli incendi boschivi (cosiddetto Piano AIB), previsto dall'art. 3, comma 1, della legge n. 353/2000, avvalendosi anche dei rilievi effettuati dal già Corpo Forestale dello Stato ora Comando Unità per la Tutela Forestale, Ambientale e Agroalimentare dell'Arma Carabinieri della Calabria e l'Elenco dei Fogli e Particelle Catastali relative ai soprassuoli percorsi dal fuoco per il: 2014/2015/2016/2017 ed elenco riepilogativo dei Fogli e Particelle per gli anni dal 2004/2017, i quali vengono allegati al presente atto per farne parte integrante e sostanziale .
- 2) di individuare, conseguentemente, nelle particelle catastali elencate negli elaborati cartografici allegati quali parte integrante e sostanziale del presente atto, l'elenco provvisorio dei terreni da sottoporre a procedura di pubblicazione con le modalità previste dall'art. 10, comma 2, della legge 21/11/2000, n. 353 e successive modifiche e integrazioni, per il loro inserimento definitivo nel catasto dei soprassuoli percorsi dal fuoco nell'ultimo quadriennio (nel periodo che va dal 01/01/2014 al 31/12/2017), valido per gli anni: 2014/2015/2016/2017;
- 3) di disporre, ai sensi di quanto prescritto dall'art. 10, comma 2, della legge 21/11/2000, n. 353 e successive modificazioni:
  - che gli elaborati tecnici costituenti il catasto dei predetti soprassuoli percorsi dal fuoco nell'ultimo quadriennio, valido per gli anni: 2014/2015/2016/2017, sarà pubblicato per n. 30 (trenta) giorni consecutivi all'Albo Pretorio comunale a far data dal giorno di avvenuta esecutività del presente provvedimento, durante i quali chiunque avrà facoltà di prenderne visione negli orari d'ufficio; nel suddetto periodo di pubblicazione e non oltre, potranno essere presentate osservazioni da parte degli interessati e/o degli enti o organismi istituzionali competenti, le quali dovranno essere avanzate, per iscritto, al protocollo generale del Comune anche a mezzo PEC;
  - decorso il suddetto termine di n. 30 (trenta) giorni di pubblicazione degli atti, il Comune valuterà le eventuali osservazioni presentate regolarmente e nei termini prescritti e, entro i successivi n. 60 (sessanta) giorni, approverà definitivamente il catasto degli incendi, contenente gli elenchi dei soprassuoli percorsi dal fuoco nell'ultimo quadriennio (nel periodo che va dal 01/01/2014 al 31/12/2017), valido per gli anni: 2014/2015/2016/2017, con le relative perimetrazioni cartografiche, sulle quali varranno, fino al successivo aggiornamento annuale, i divieti e le prescrizioni indicate in premessa;
- 4) di incaricare l'ing. Giuseppe Marino, in qualità di responsabile del procedimento in parola individuato ai sensi degli artt. 4 e 5 della legge 07/08/1990, n. 241 e successive modificazioni, ad adottare tutti gli atti conseguenti per dare piena attuazione a quanto stabilito con il presente atto amministrativo e dalle disposizioni legislative e regolamentari indicate in premessa;
- 5) di dare atto che con successivo provvedimento dell'organo competente dell'Amministrazione Comunale, da adottare nei successivi n. 60 (sessanta) giorni al termine del periodo di pubblicazione all'Albo Pretorio dell'avviso di approvazione degli elaborati stessi effettuato con il presente atto amministrativo, gli elaborati tecnici costituenti il catasto dei predetti soprassuoli percorsi dal fuoco nell'ultimo quadriennio (nel periodo che va 01/01/2014 al 31/12/2017), valido per gli anni: 2014/2015/2016/2017,

saranno definitivamente approvati, con le eventuali modifiche che dovessero rendersi necessarie a seguito dell'accoglimento delle eventuali osservazioni presentate regolarmente e nei termini prescritti dagli interessati aventi titolo (osservazioni accettate in tutto o in parte secondo le controdeduzioni che l'Amministrazione Comunale indicherà integralmente nel provvedimento stesso);

- 6) di dare atto che il presente provvedimento, non comportando impegno di spesa, è immediatamente esecutivo, non necessitando il visto di regolarità contabile di cui all'art. 151 del D.Lgs. n. 267/2000;
- 7) di trasmettere copia del presente provvedimento ai seguenti soggetti per l'adozione degli atti di propria competenza e o per opportuna conoscenza, anche mediante procedura informatica, a :
  - Al Responsabile del Procedimento;
  - Al Corpo di Polizia Municipale.

Nel mentre, la trasmissione di nota di pubblicazione agli Enti esterni, interessati al Catasto incendi, avverrà a cura dell'Area Tecnica:

- Al Gruppo Carabinieri Forestale di Crotona;
- Alla Stazione Carabinieri Forestale di Cirò;
- Alla Prefettura di Crotona;
- All'Anas-Coor.to Territoriale Calabria - area Compartimentale Calabria - Catanzaro;
- Al Comando Provinciale dei Vigili del Fuoco di Crotona;
- Al Comando Polizia Provinciale- Crotona;
- Al Comando Stazione Carabinieri di Cirò Marina;
- Alla Guardia Di Finanza-Comando Provinciale Di Crotona;
- Alla Tenenza della Guardia di Finanza di Cirò Marina;
- Al Commissariato di Polizia di Crotona;
- Alla Regione Calabria:
  - Dipartimento n° 2- Presidenza -Protezione Civile-
  - Dipartimento n° 8- Agricoltura Risorse Agroalimentari-
  - Dipartimento n° 9- Infrastrutture e Lavori Pubblici-
  - Dipartimento n°11-Ambiente e Territorio-

### LA COMMISSIONE STRAORDINARIA

Riscontrata l'urgenza;  
Con votazione favorevole unanime;

### DELIBERA

di dichiarare il presente atto immediatamente eseguibile ai sensi dell'art. 134, comma 4, del T.U. delle leggi sull'ordinamento degli enti locali approvato con il Decreto legislativo 18.08.2000, n. 267.



**COMUNE DI CIRO' MARINA**  
(Prov. di Crotone)

**AREA TECNICA**

**Allegato alla deliberazione n. 23 dell' 11.07.2018, avente per oggetto:" Legge 21/11/2000, n. 353 recante "Legge-quadro in materia di incendi boschivi" - Art. 10, comma 2, aggiornamento annuale Catasto comunale dei soprassuoli percorsi dal fuoco negli anni: 2014/2015/2016/2017 Adozione e apertura periodo per la presentazione delle osservazioni da parte dai soggetti interessati e/o coinvolti".**

**PARERE DI REGOLARITA' TECNICA**

Ai sensi degli artt. 49 e 147-bis del D.Lgs 267/2000, si esprime parere favorevole di regolarità tecnica, attestante la regolarità e la correttezza dell'azione amministrativa, sulla proposta di deliberazione in oggetto. Si attesta altresì che la deliberazione non comporta riflessi diretti o indiretti sulla situazione economico-finanziaria o sul patrimonio dell'Ente.

Cirò Marina Lì 21/06/2018

**Il Responsabile Area Tecnica**  
Ing. Giuseppe Marino



## COMUNE DI CIRO' MARINA

(Prov. di Crotone)

AREA TECNICA

### ELABORATI GRAFICI DELL'ELENCO DEI SOPRASSUOLI PERCORSI DAL FUOCO NELL'ANNO: 2014

DATI FORNITI DAL COMANDO UNITÀ PER LA TUTELA FORESTALE, AMBIENTALE E AGROALIMENTARE DELL'ARMA CARABINIERI DELLA CALABRIA AL S.I.M.

N° Ordine	Anno	Data Incendio	Località	Riferimenti Catastali		COLTURE AGRICOLE			Sup. incendiata -mq	
				Foglio	Particelle	PASC	CEPUG	PERCORSO	TOTALE	
0	2014	.../.../.....	Nessuna località	....	No incendi				.....	.....



**Responsabile Area Tecnica**

Ing. Giuseppe Marino



# COMUNE DI CIRO' MARINA

(Prov. di Crotona)  
AREA TECNICA

## ELABORATI GRAFICI DELL'ELENCO DEI SOPRASSUOLI PERCORSI DAL FUOCO NELL'ANNO: 2015

DATI FORNITI DAL COMANDO UNITÀ PER LA TUTELA FORESTALE, AMBIENTALE E AGROALIMENTARE DELL'ARMA CARABINIERI DELLA CALABRIA AL S.I.M.

N° Ordine	Anno	Data Incendio	Località	Riferimenti Catastali		CULTURE AGRICOLE		Sup. incendiata -mq	
				Foglio	Particelle				
1		23/08/2015	Punta Alice	10	20-	PASC-CESPUG		262	46944
					1-	SEMINATIVO-VIGNETO -PASCOLO		882	3583
					2	ULIVETO-SEMINATIVO		198	11249
					7			0	0
					8			0	0
					9			0	0
					10			0	0
					11			0	0
					12			0	0
					13			0	0
					14			0	0
					15			0	0
					16			0	0
					17			0	0
					18			0	0
					19		VIGNETO	0	0
					20		ULIVETO-VIGNETO	17004	17099
					26		ULIVETO	198	7709
					27			4	13211
3				24	20-			0	0
4				25	8-		SEMINATIVO	0	0
								11565	61142

Responsabile Area Tecnica

Ing. Giuseppe Marino

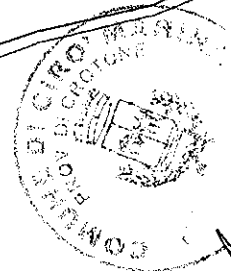




E=62700

N=23800

Catasto Incendi-Elenco dei soprassuoli percorsi dal fuoco :Anno 2015  
Elaborato grafico n°1—Foglio n. 10 -Particella n. 20



3

20

2

21

22

Direzione Provinciale di Crotona Ufficio Provinciale - Territorio - Direttore D.SSA DE FRANCO FILOMENA/vis. tel. esente per fini istituzionali

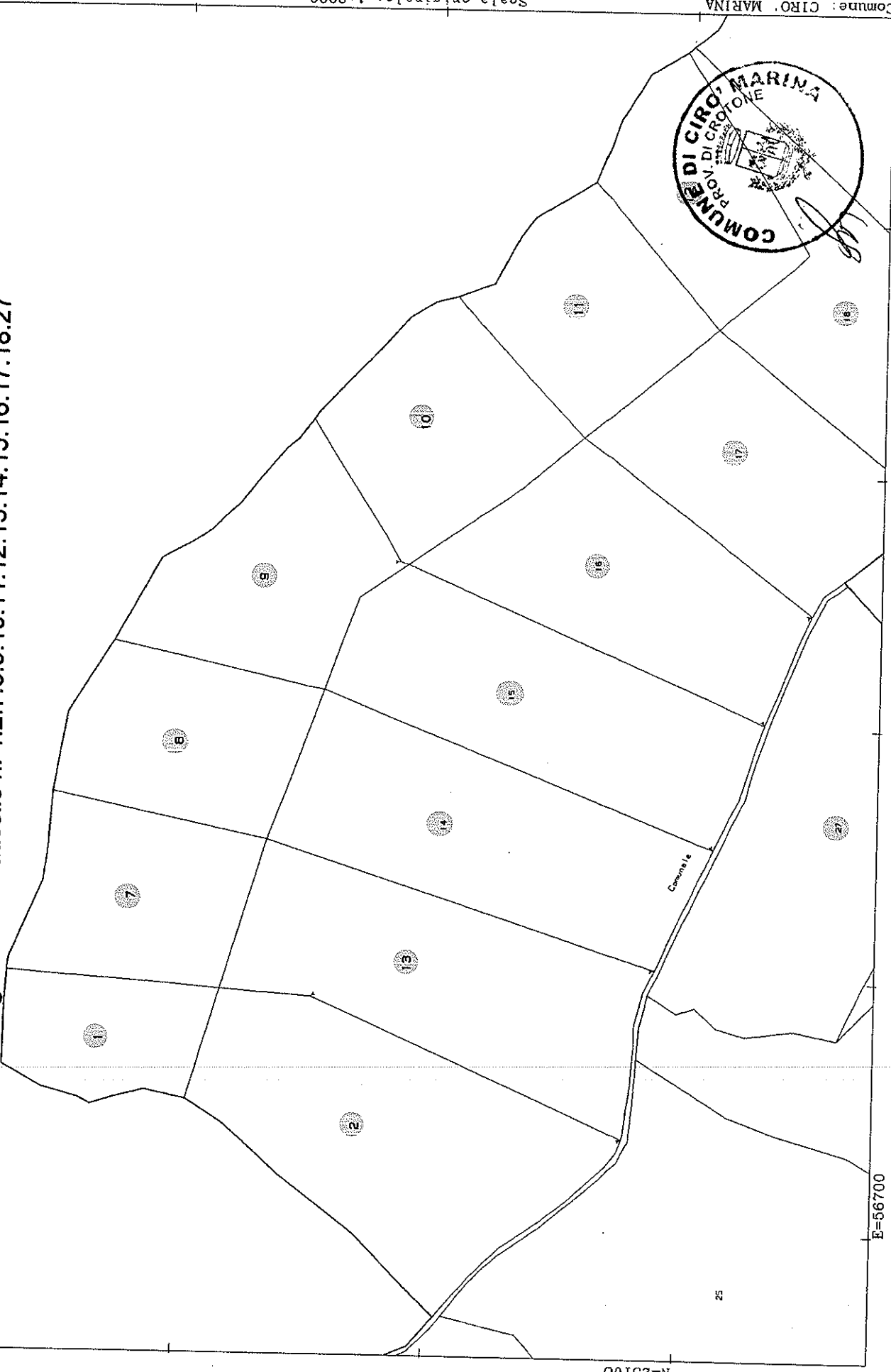
1 Particella: 20

Comune: CIRO MARINA  
Foglio: 10

Scala originale: 1:2000  
Dimensione cornice: 534.000 x 378.000 metri

12-Giu-2018 17:4:42  
Prot. n. T328960/2018

**Catasto Incendi-Elenco dei soprassuoli percorsi dal fuoco :Anno 2015**  
**Elaborato grafico n° 1 ---Foglio n. 23 -Paticelle n. 1.2.7.8.9.10.11.12.13.14.15.16.17.18.27**



9 Particelle: 1,2,7,8,9,10,11,12,13

Comune: CROTONA MARINA

Foglio: 23

Scala originale: 1:2000

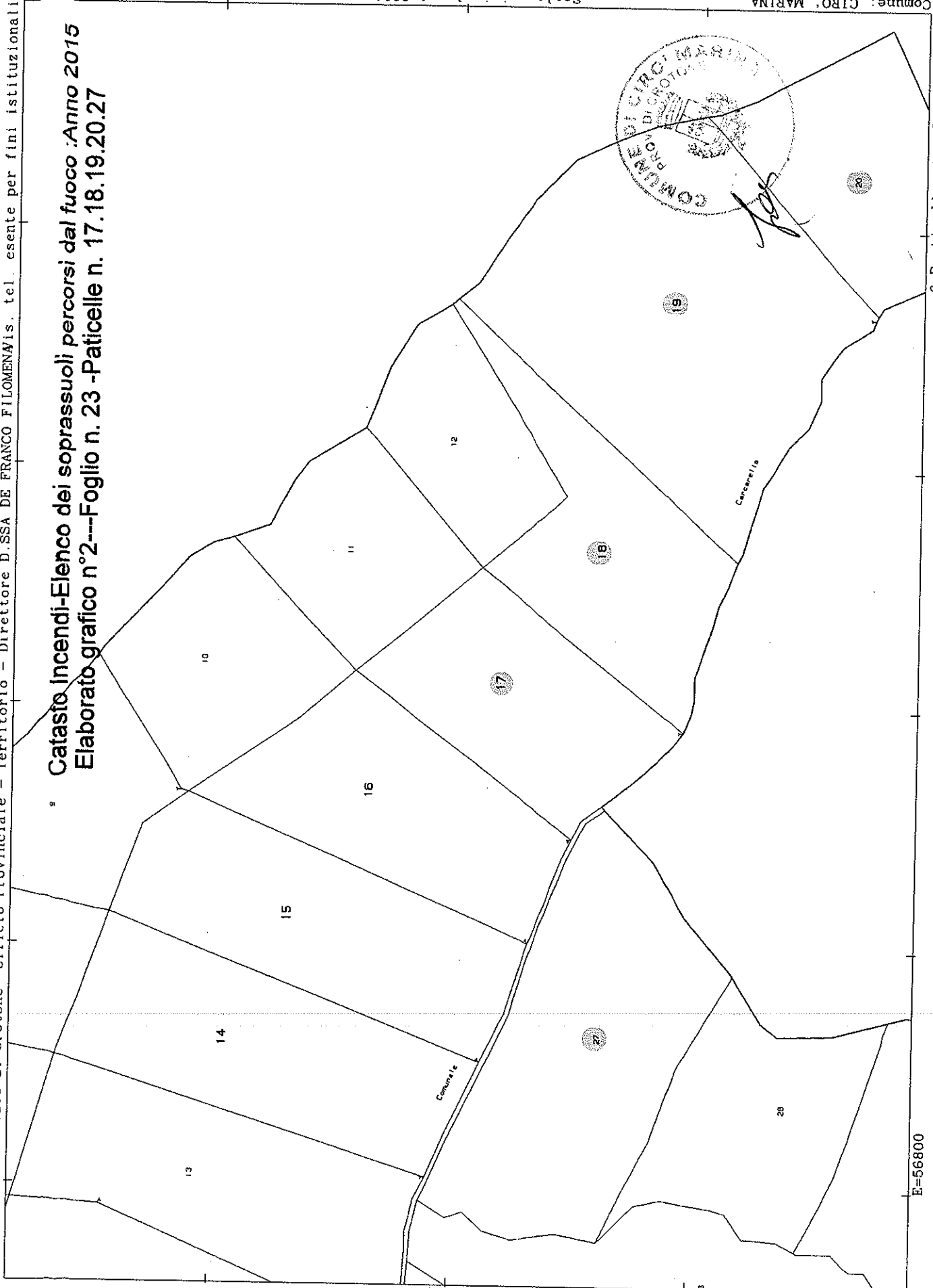
Dimensione cornice: 534.000 x 378.000 metri

12-Giu-2018 17:14:48

Prof. n. T327156/21

Direzione Provinciale di Crotone Ufficio Provinciale - Territorio - Direttore D.SSA DE FRANCO FILOMENA'is. tel. esente per fini istituzionali

Catasto Incendi-Elenco dei soprassuoli percorsi dal fuoco :Anno 2015  
Elaborato grafico n°2----Foglio n. 23 -Paticelle n. 17.18.19.20.27



N=25000

E=56800

6 Particelle: 14,15,16,17,18,19

Comune: CIRO' MARINA

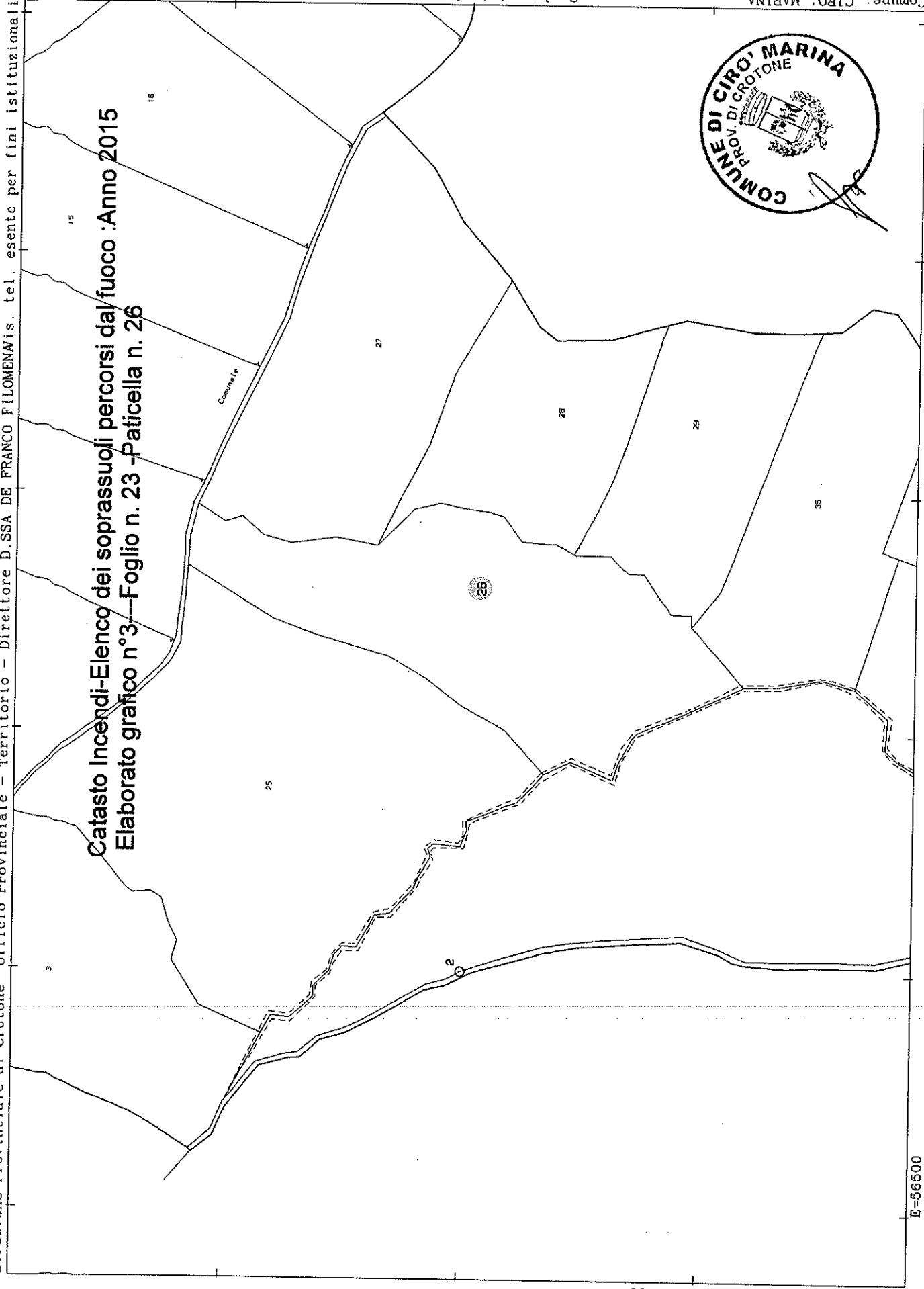
Foglio: 23

Scala originale: 1:2000

Dimensione cornice: 594.000 x 378.000 metri

12-giu-2018 17:00  
Prot. n. 1327639/2018

**Catasto Incendi-Elenco dei soprassuoli percorsi dal fuoco :Anno 2015**  
**Elaborato grafico n°3---Foglio n. 23 -Particella n. 26**

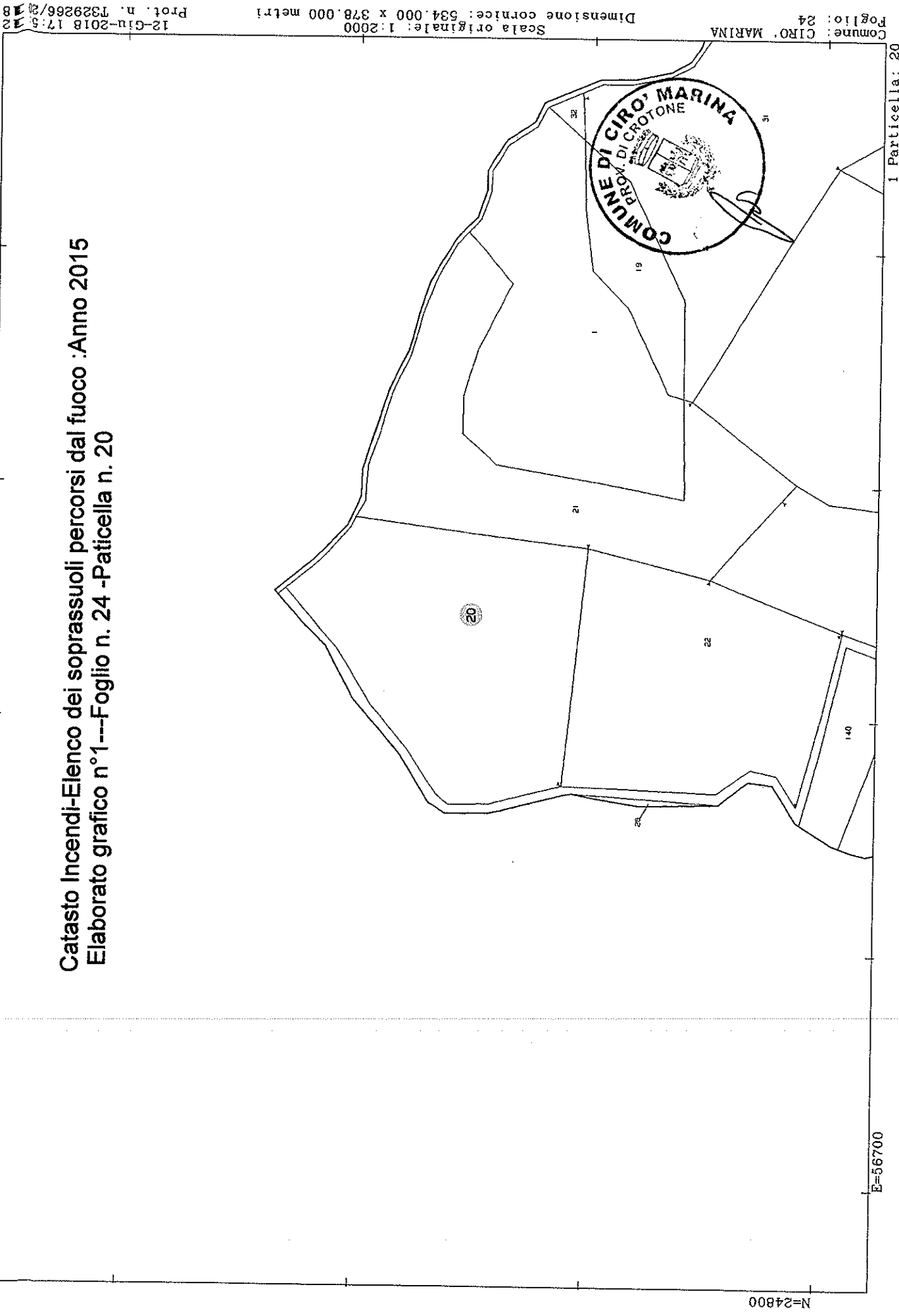


E=56500

1 Particella: 26

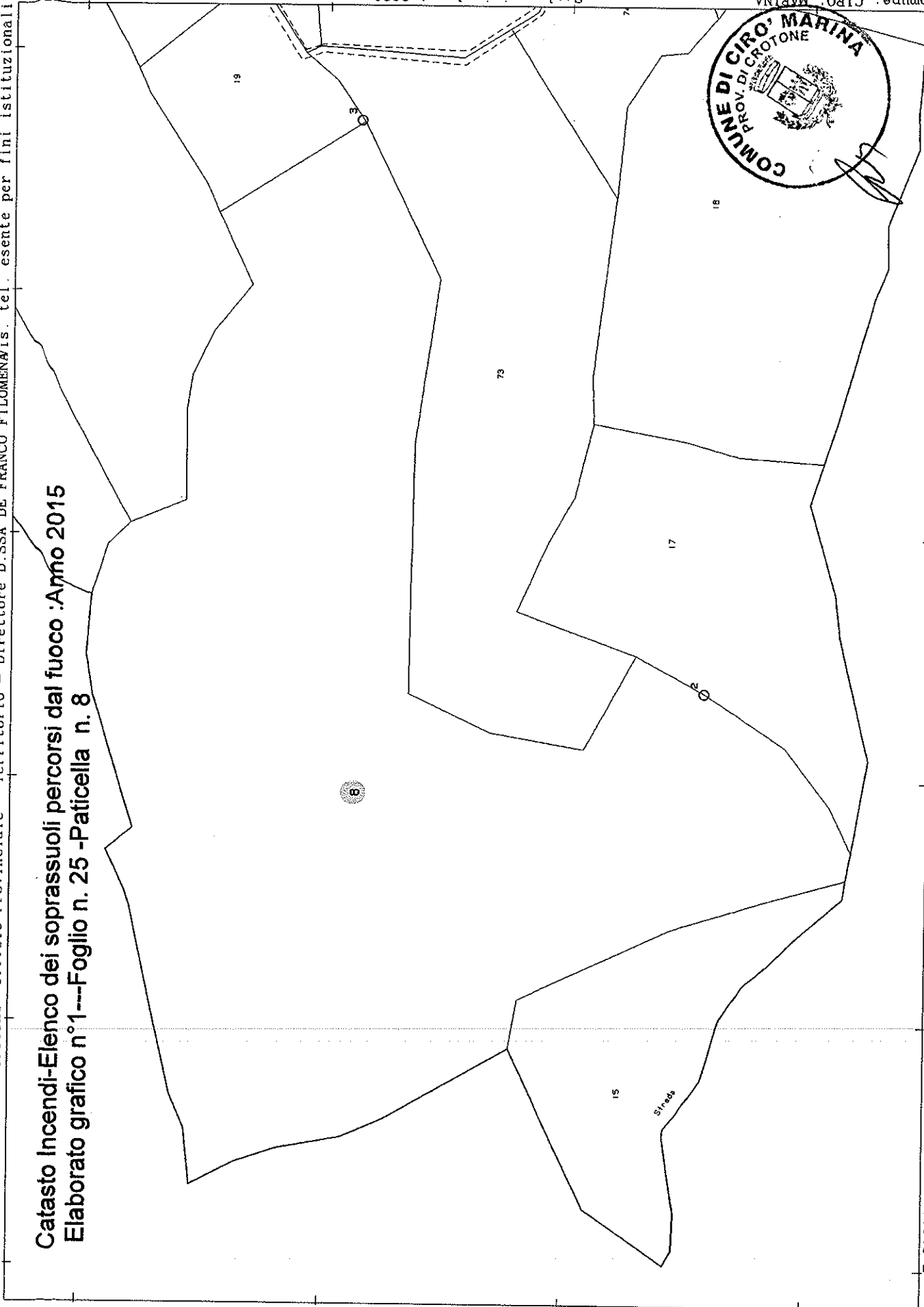
N=24900

**Catasto Incendi-Elenco dei soprassuoli percorsi dal fuoco :Anno 2015**  
**Elaborato grafico n°1---Foglio n. 24 -Paticella n. 20**



Direzione Provinciale di Crotona Ufficio Provinciale - Territorio - Direttore D.SSA DE FRANCO FILOMENA/Is. tel. esente per fini istituzionali

### Catasto Incendi-Elenco dei soprassuoli percorsi dal fuoco :Anno 2015 Elaborato grafico n°1---Foglio n. 25 -Paticella n. 8



Comune: CIRO MARINA  
 Foglio: 25  
 Scala originale: 1:2000  
 Dimensione cornice: 534.000 x 378.000 metri  
 12-Giu-2018 17:5:45  
 Prot. n. T329646/2018

E=57200

1 Particella: 8

N=24800



# COMUNE DI CIRO' MARINA

(Prov. di Crotona)

AREA TECNICA


## ELABORATI GRAFICI DELL'ELENCO DEI SOPRASSUOLI PERCORSI DAL FUOCO NELL'ANNO: 2016

DATI FORNITI DAL COMANDO UNITÀ PER LA TUTELA FORESTALE, AMBIENTALE E AGROALIMENTARE DELL'ARMA CARABINIERI DELLA CALABRIA AL S.I.M.

N° Ordine	Anno	Data Incendio	Località	Riferimenti Catastali		CULTURE AGRICOLE		Sup.	
				Foglio	Particelle			PERCORSO	TOTALE
1				33	141		ULIVETO	69	30411
					155		PASC-CESPUG	9	43124
2	2016	30/07/2016	Fego-Mortilla-Muzzunetti	34	7		PASCOLO ARB.	16175	16175
					8		SEMINATIVO-PASCOLO	12173	12173
					9		SEMINATIVO-PASCOLO ARB	24952	25116
					98		PASCOLO -PASCOLO ARB	323	9146
					99		SEMINATIVO	54	9059
					104		SEMINATIVO-PASCOLO	60	9493
3				35	114		VIGNETO	0	9871
					116		SEMINATIVO	134	13866
					117		PASCOLO -PASCOLO ARB	4	1025
					88		PASCOLO	609	17552
					89			0	0
					90			0	0
					91		VIGNETO	77	12987
					106			0	0
107			0	0					
108			0	0					
127			0	0					

Responsabile Area Tecnica

Ing. Giuseppe Marino



4	2016	30/07/2016	Fego-Mortilla- Muzzunetti	37	220	0	0	0
					222	0	0	0
					1	SEMINATIVO-PASCOLO-PASCOLO ARB		15037
					2	SEMINATIVO-VIGNETO		2490
					3	VIGNETO		16328
					6	PASCOLO		47
					7	PASCOLO		8523
					8	PASCOLO-SEMINATIVO ARBOR		14509
					9	PASCOLO-VIGNETO		1690
					12	PASCOLO-SEMINATIVO		14108
					13	PASCOLO		15997
					14	PASCOLO-SEMINATIVO		13797
					17	SEMINATIVO		7563
					18	PASCOLO-SEMINATIVO IRRIGUO		54920
					19	PASCOLO		6222
					20	SEMINATIVO-PASCOLO		10162
					21	PASCOLO ARB- SEMINATIVO		15719
					23	SEMINATIVO		276
					24	PASCOLO - SEMINATIVO		21250
					25	PASCOLO -PASCOLO ARB		41854
					26	PASCOLO ARB		1261
					32	PASCOLO ARB		9376
					33	SEMINATIVO-PASCOLO		5100
					34	SEMINATIVO		342
					35	SEMINATIVO-PASCOLO ARB		143
					37	SEMINATIVO		522
					42	SEMINATIVO		0
					49	VIGNETO		924
					79	SEMINATIVO		2559
					80	SEMINATIVO-PASCOLO ARB		13297
					88	SEMINATIVO-PASCOLO		10253
					96			0
					98	PASCOLO ARB		8784
					99			0
					129	PASCOLO		1488
						SEMINATIVO		13524
								7033
								13830



**Responsabile Area Tecnica**

Ing. Giuseppe Marino

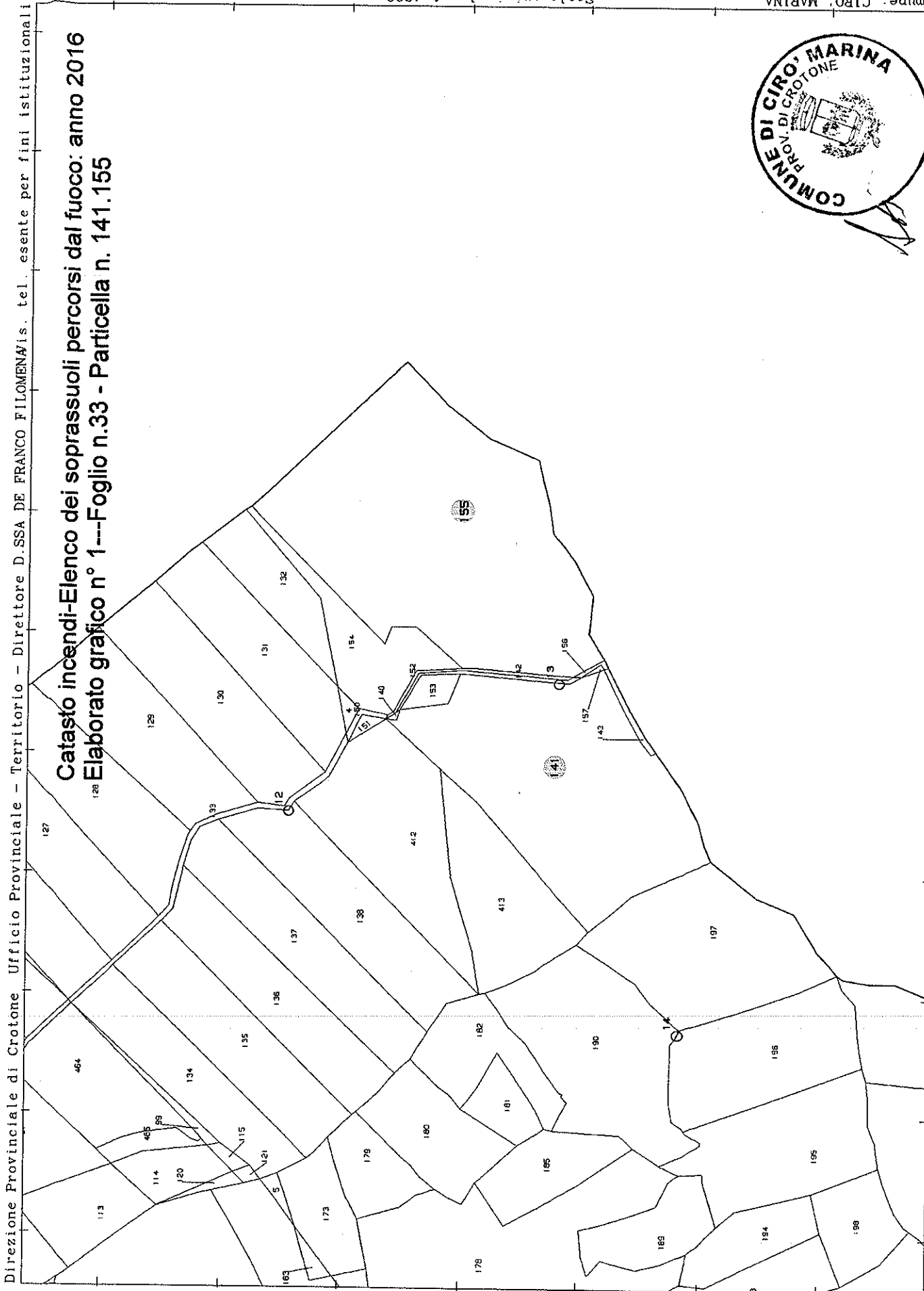


1				PASCOLO -PASCOLO ARB	21188	21215
2				PASCOLO ARB	16092	16676
3				PASCOLO ARB	7115	8058
4				PASCOLO ARB	19364	20028
5				SEMINATIVO	14601	14765
6				PASCOLO	43	12843
7				SEMINATIVO-PASCOLO	2660	13363
10				SEMINATIVO	25618	68807
12				VIGNETO-SEMINATIVO	844	14813
13				VIGNETO	9	7506
14				SEMINATIVO	864	6957
71				SEMINATIVO-ULIVETO	8000	8000
96				SEMINATIVO	125	7295
104				VIGNETO	1247	4143
105				SEMINATIVO- VIGNETO		
5	2016	30/07/2016	Fego-Mortilla- Muzzunetti 39			



**Responsabile Area Tecnica**

Ing. Giuseppe Marino



Direzione Provinciale di Crotone Ufficio Provinciale - Territorio - Direttore D.SSA DE FRANCO FILOMENA/is. tel. esente per fini istituzionali

**Catasto incendi-Elenco dei soprassuoli percorsi dal fuoco: anno 2016**  
**Elaborato grafico n° 1---Foglio n.33 - Particella n. 141.155**



N=21600  
E=56700

2 Particelle: 141.155

Comune: CIRO MARINA  
Foglio: 33

Scala originale: 1:4000  
Dimensione cornice: 1068.000 x 756.000 metri


13-Giu-2018 16:58:57  
Prot. n. 1289083/2018

2

2

E=57500

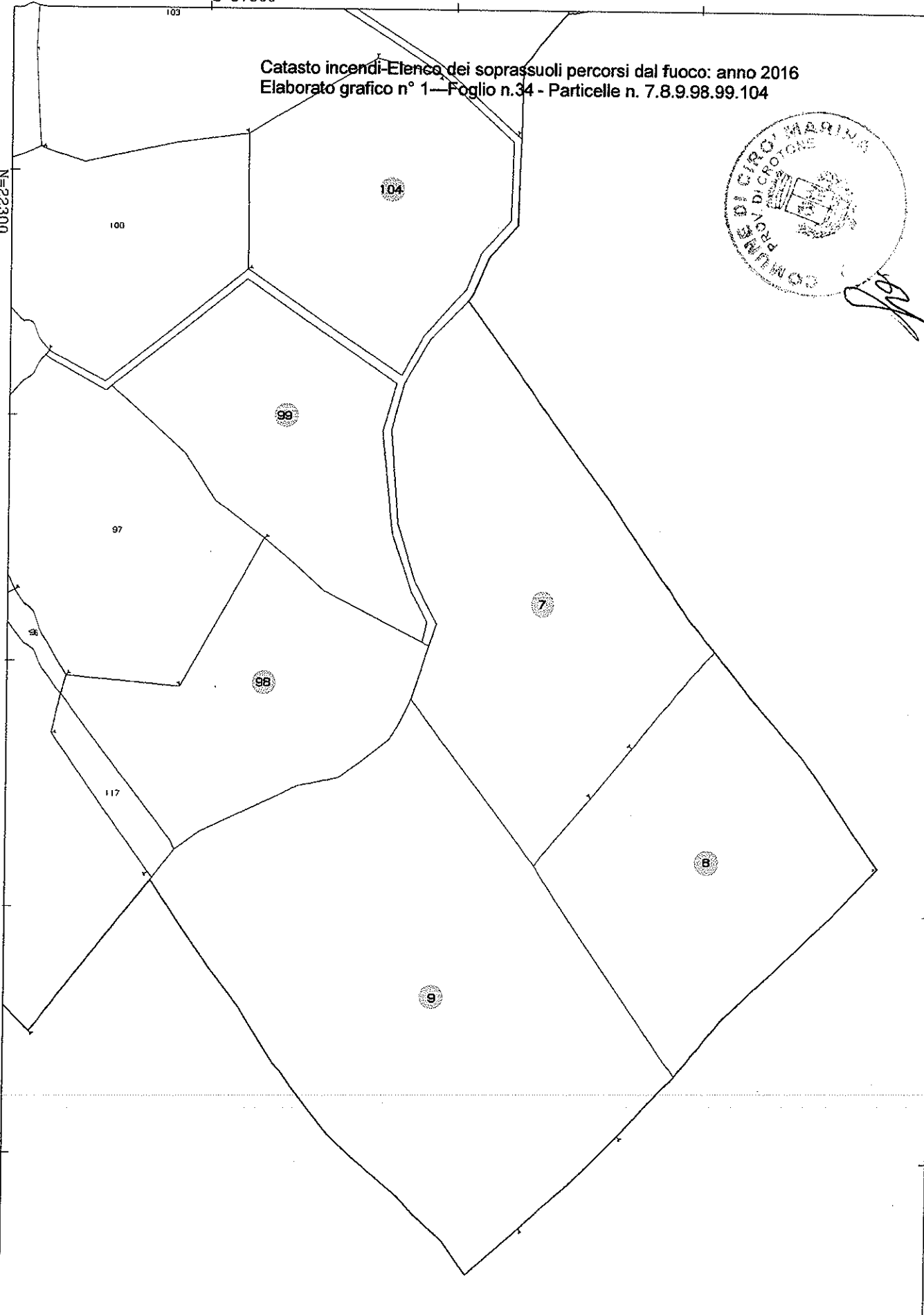
Catasto incendi-Elenco dei soprassuoli percorsi dal fuoco: anno 2016  
Elaborato grafico n° 1—Foglio n.34 - Particelle n. 7.8.9.98.99.104



Direzione Provinciale di Crotona Ufficio Provinciale - Territorio - Direttore D.SSA DE FRANCO FILOMENA tel. esente per fini istituzionali

N=22300

6 Particelle: 7, 8, 9, 98, 99, 104



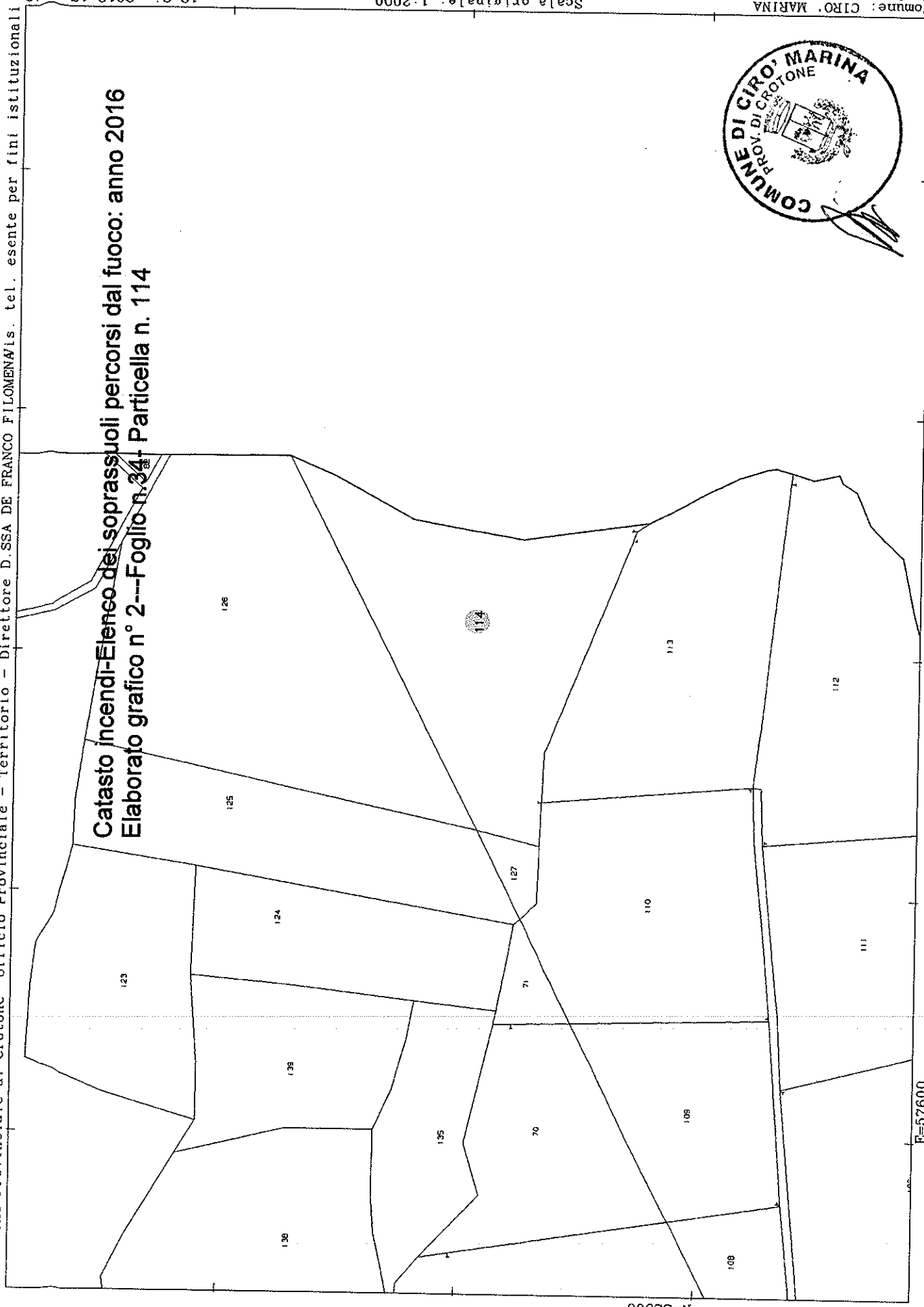
Comune: CIRO' MARINA  
Foglio: 34

Scala originale: 1:2000  
Dimensione cornice: 534.000 x 378.000 metri

12-Giu-2018 17:7:45  
Prot. n. T330799/2018

Direzione Provinciale di Crotone Ufficio Provinciale - Territorio - Direttore D.SSA DE FRANCO FILOMENA/Is. tel. esente per fini istituzionali

**Catasto incendi-Elenco dei soprassuoli percorsi dal fuoco: anno 2016**  
**Elaborato grafico n° 2---Foglio n. 34- Particella n. 114**



E=57600

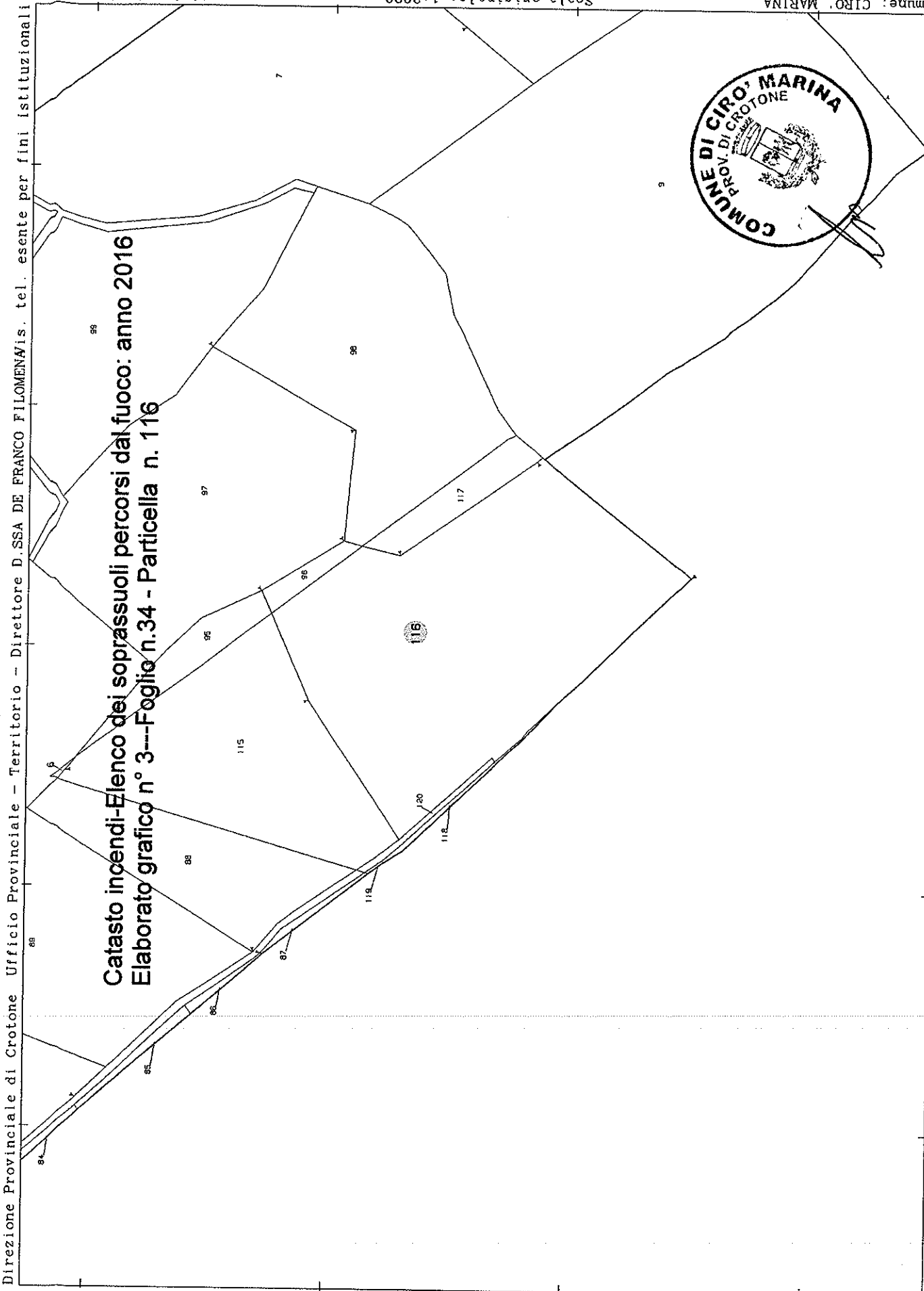
I Particella: 114

N=22500

Comune: CIRO MARINA  
Foglio: 34

Scala originale: 1:2000  
Dimensione cornice: 534.000 x 378.000 metri

12-Giu-2018 17:08  
Prot. n. 7381416/2018



**Catasto incendi-Elenco dei soprassuoli percorsi dal fuoco: anno 2016**  
**Elaborato grafico n° 3---Foglio n.34 - Particella n. 116**

Direzione Provinciale di Crotone Ufficio Provinciale - Territorio - Direttore D.SSA DE FRANCO FILOMENA/vis. tel. esente per fini istituzionali

N=21900

E=57200

1 Particella: 116



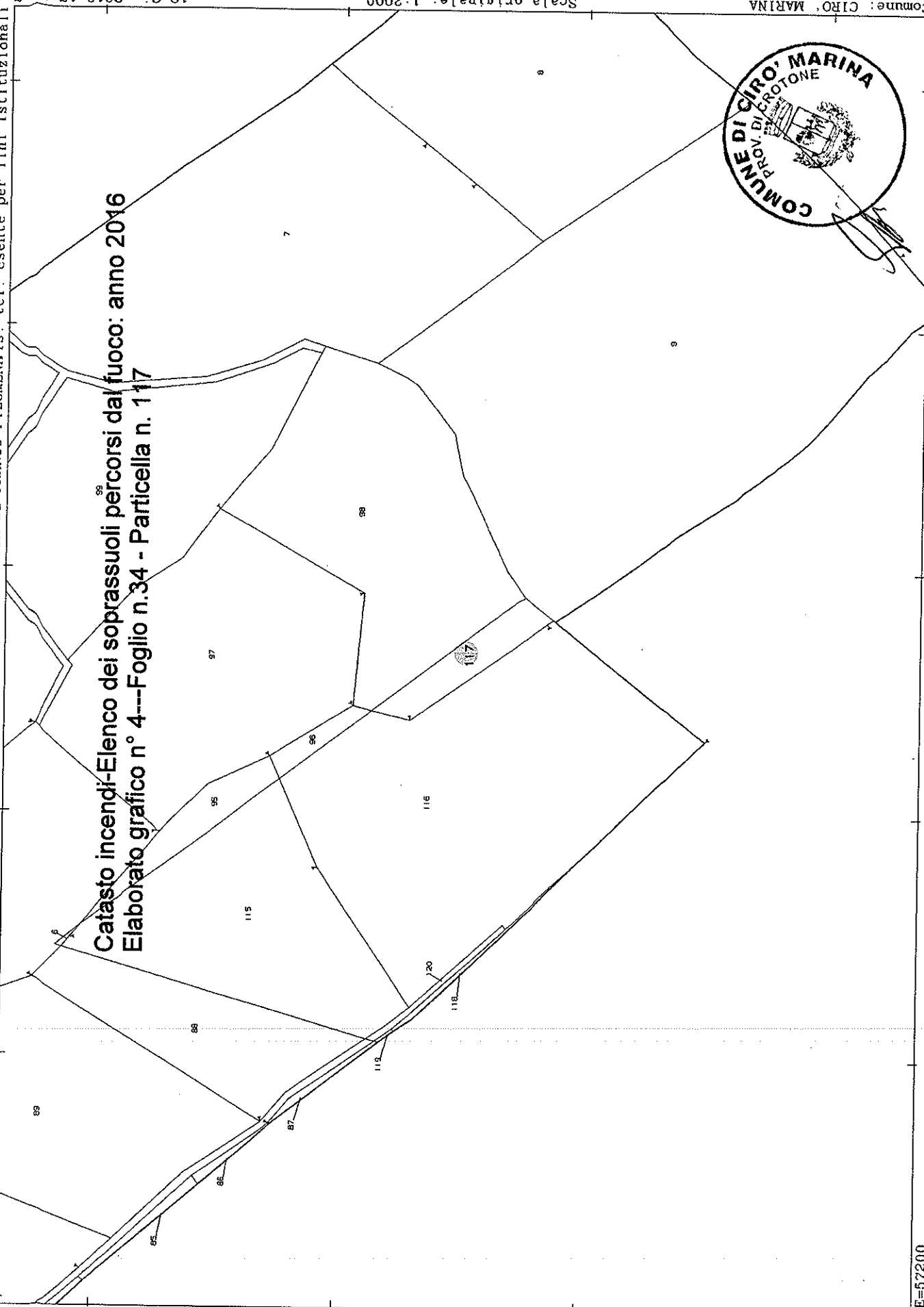
Comune: CIRO MARINA  
Foglio: 34

Scala originale: 1:2000  
Dimensione cornice: 584.000 x 378.000 metri

12-Giu-2018 17:9:47  
Prot. n. 1332004/2018

Direzione Provinciale di Crotone Ufficio Provinciale - Territorio - Direttore D.SSA DE FRANCO FILOMENA/Is. tel. esente per fini istituzionali

**Catasto incendi-Elenco dei soprassuoli percorsi dal fuoco: anno 2016**  
**Elaborato grafico n° 4---Foglio n.34 - Particella n. 117**



N=21900

E=57200

1 Particella: 117

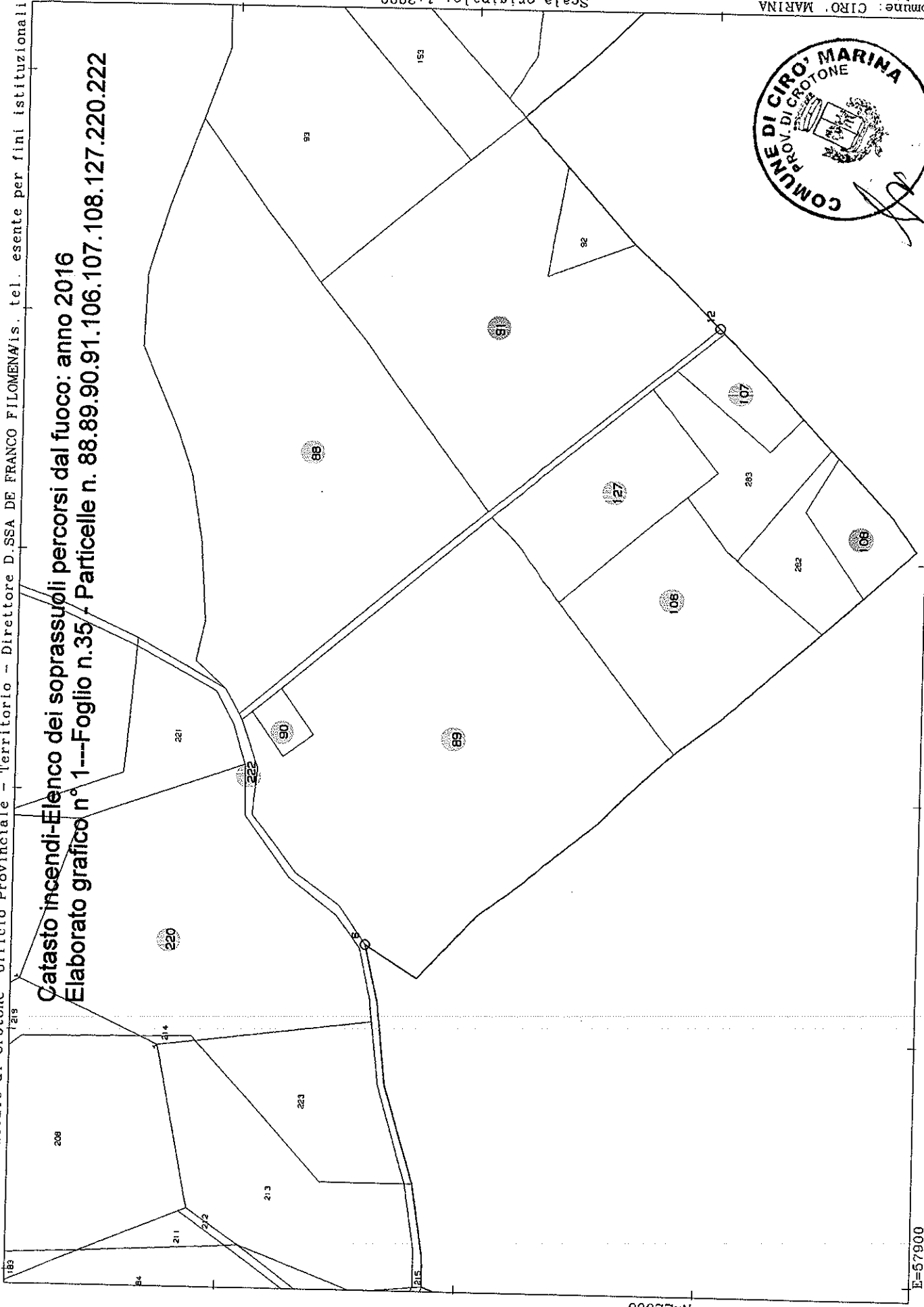
Comune: CIRO MARINA  
Foglio: 34

Scala originale: 1:2000  
Dimensione cornice: 534.000 x 378.000 metri

12-Giu-2018 17:18 : 7  
Prot. n. 1332208/2018

Direzione Provinciale di Crotona Ufficio Provinciale - Territorio - Direttore D.SSA DE FRANCO FILOMENA/Is. tel. esente per fini istituzionali

**Catasto incendi-Elenco dei soprassuoli percorsi dal fuoco: anno 2016**  
**Elaborato grafico n° 1---Foglio n.35 - Particelle n. 88.89.90.91.106.107.108.127.220.222**



Comune: CIRO MARINA  
Foglio: 35  
Scala originale: 1:2000  
Dimensione cornice: 534.000 x 378.000 metri  
12-Giu-2018 17:11:18  
Prot. n. 1332859/2018

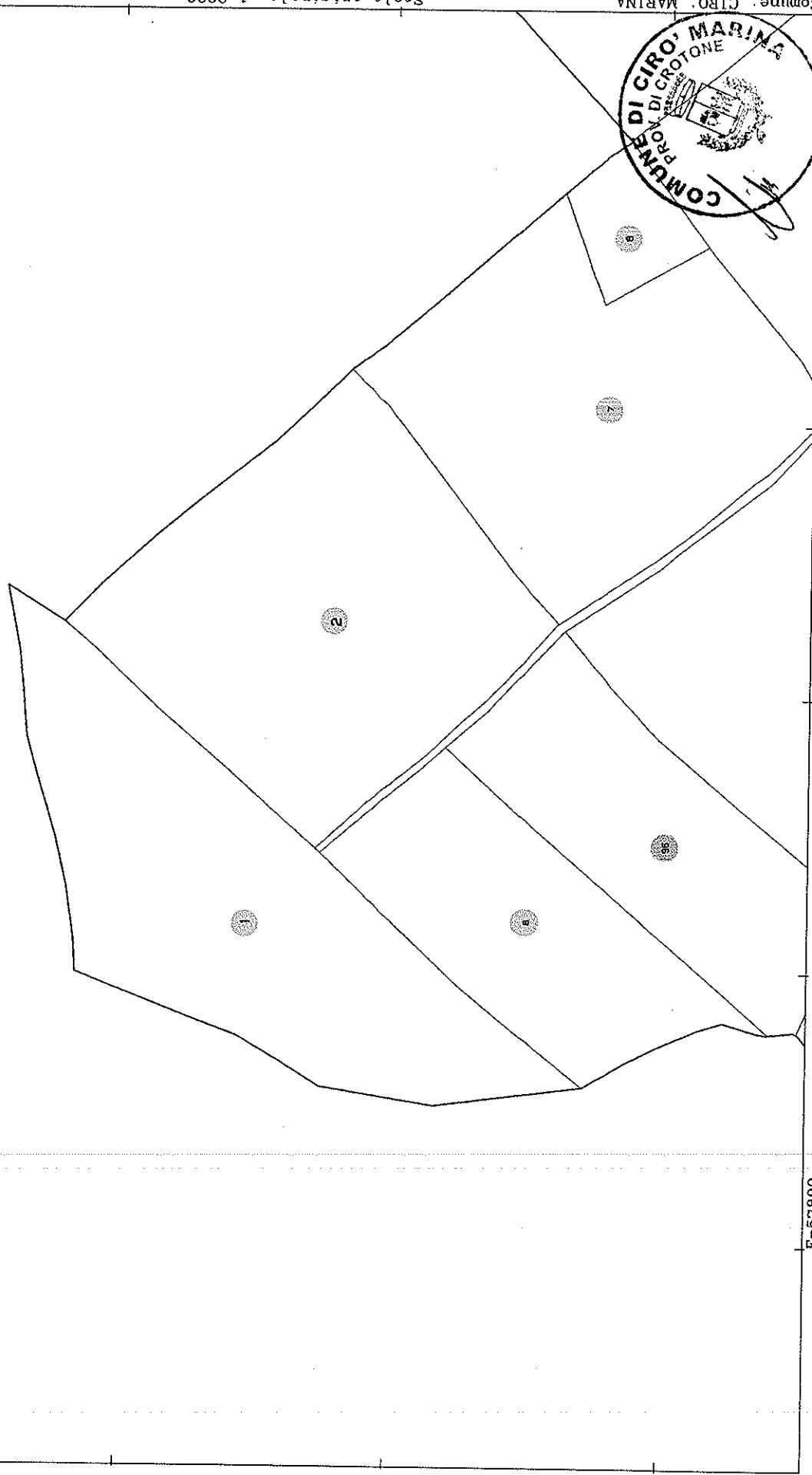
10 Particelle: 88,89,90,91,106,107,108,127,220,222

N=22600

E=57900

Direzione Provinciale di Crotonone Ufficio Provinciale - Territorio - Direttore D.SSA DE FRANCO FILOMENA/vis. tel. esente per fini istituzionali

# Catasto incendi-Elenco dei soprassuoli percorsi dal fuoco: anno 2016 Elaborato grafico n° 1---Foglio n.37 - Particelle n. 1.2.6.7.8.96



Comune: CIRO MARINA  
 Foglio: 37  
 Scala originale: 1:2000  
 Dimensione cornice: 584.000 x 378.000 metri  
 12-giu-2018 17:13:31  
 Prot. n. 1334273/2018

E=57800

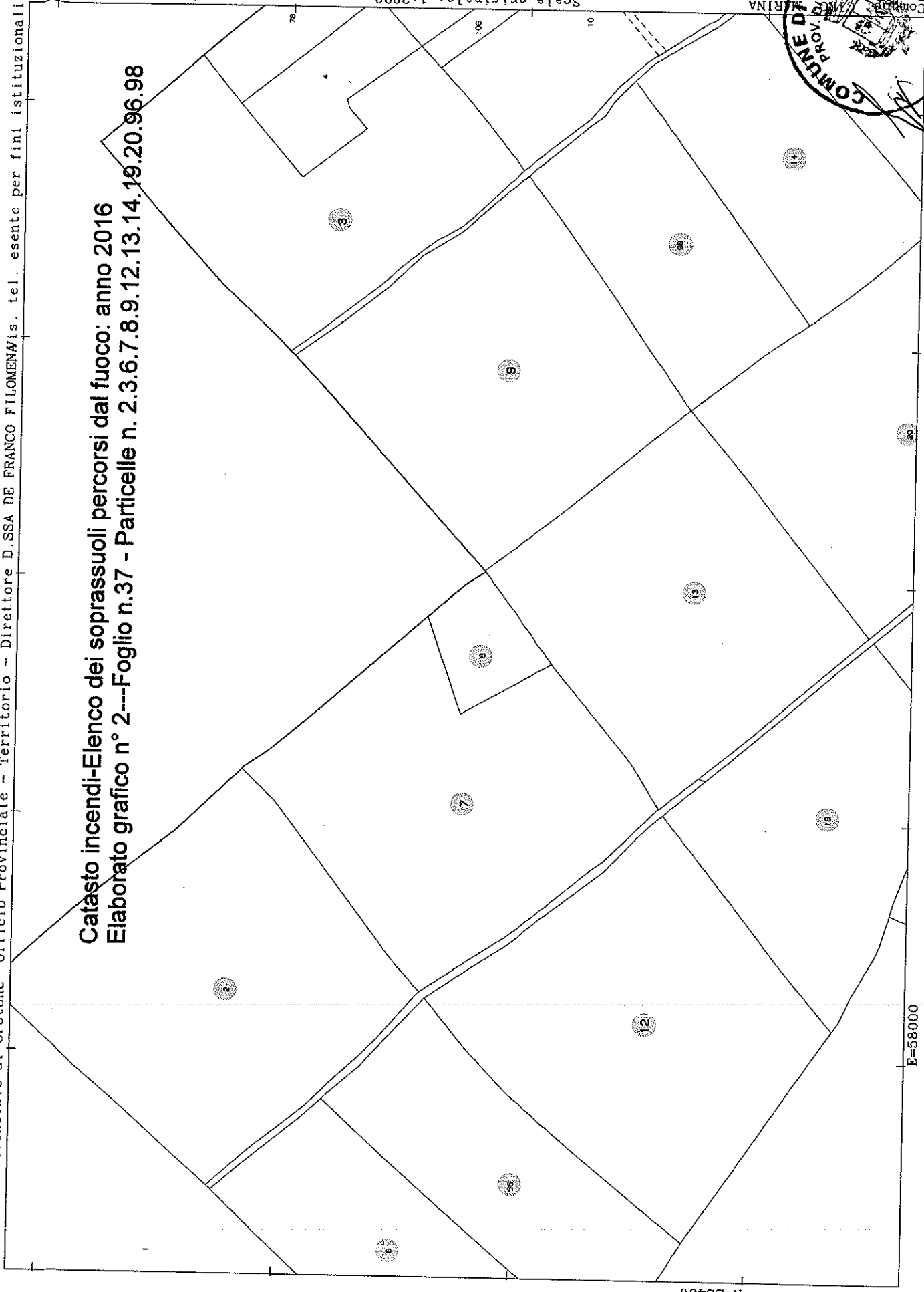
2 Particelle: 1,2

N=22500



Direzione Provinciale di Crotone Ufficio Provinciale - Territorio - Direttore D.SSA DE FRANCO FILOMENA is. tel. esente per fini istituzionali

**Catasto incendi-Elenco dei soprassuoli percorsi dal fuoco: anno 2016**  
**Elaborato grafico n° 2---Foglio n.37 - Particelle n. 2.3.6.7.8.9.12.13.14.19.20.96.98**



N=22400

E=58000

4 Particelle: 3.7.9.12



Scala originale: 1:2000  
Dimensione cornice: 584.000 x 378.000 metri

12-Gin-2016 17:15:57  
Prot. n. 1335674/2018

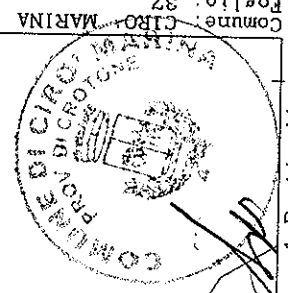
Direzione Provinciale di Crotone Ufficio Provinciale - Territorio - Direttore D.SSA DE FRANCO FILOMENA vis. tel. esente per fini istituzionali

**Catasto incendi-Elenco dei soprassuoli percorsi dal fuoco: anno 2016**  
**Elaborato grafico n° 3---Foglio n.37 - Particelle n. 17.18.23.88.129**

N=22200

E=57600

1 Particella: 17



Scala originale: 1:2000  
Dimensione cornice: 534.000 x 378.000 metri

12-Giu-2018 17:19  
Prot. n. 7337502/2018

2

E=58000



Catasto incendi-Elenco dei soprassuoli percorsi dal fuoco: anno 2016  
Elaborato grafico n° 4 - Foglio n.37 - Particelle n. 13.19.20.24.25.26.34.35.80.99

N=22400

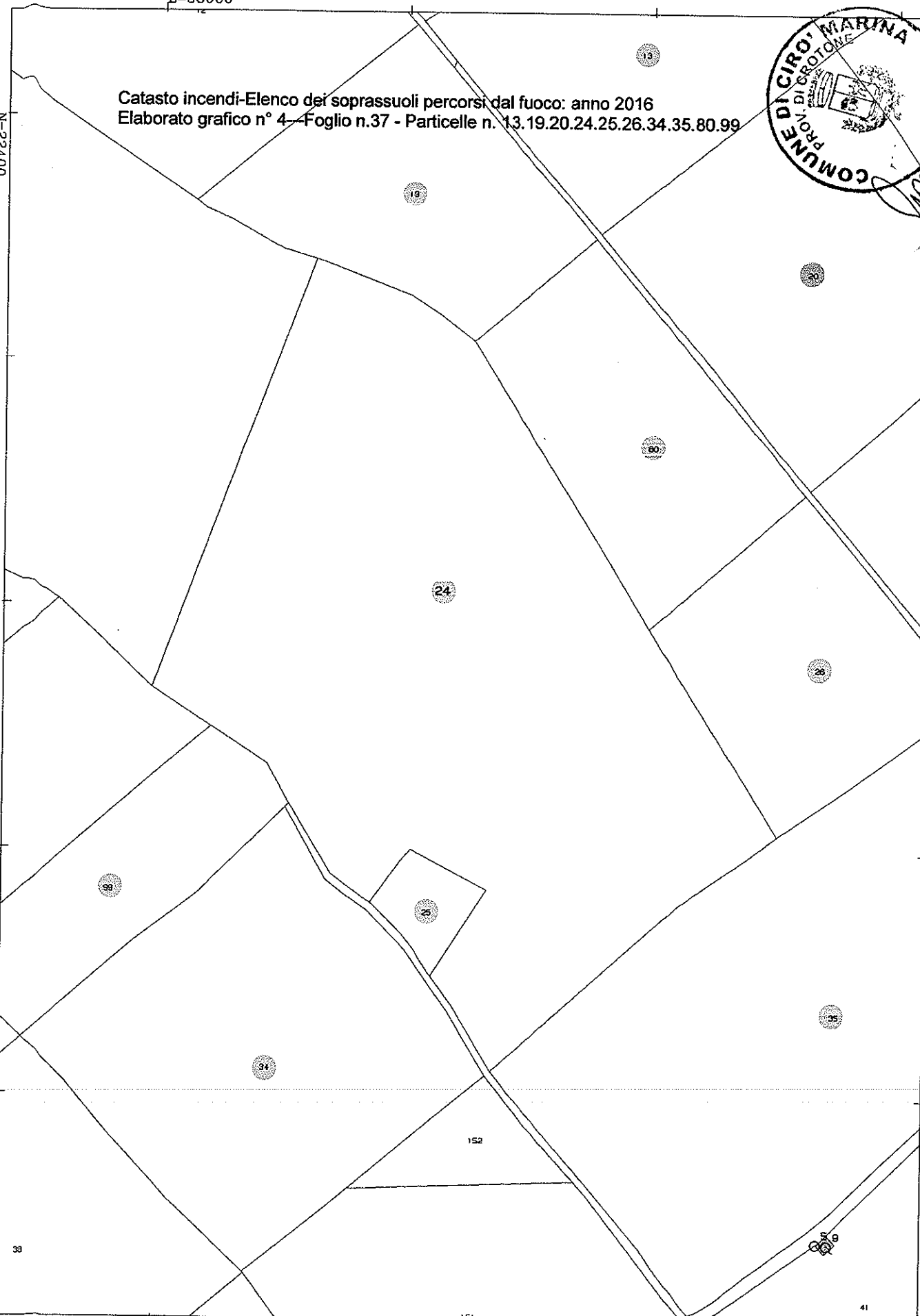
Direzione Provinciale di Crotone Ufficio Provinciale - Territorio - Direttore D. SSA DE FRANCO FILOMENAIS. tel. esente per fini istituzionali

I Particella: 24

Comune: CIRO MARINA  
Foglio: 37

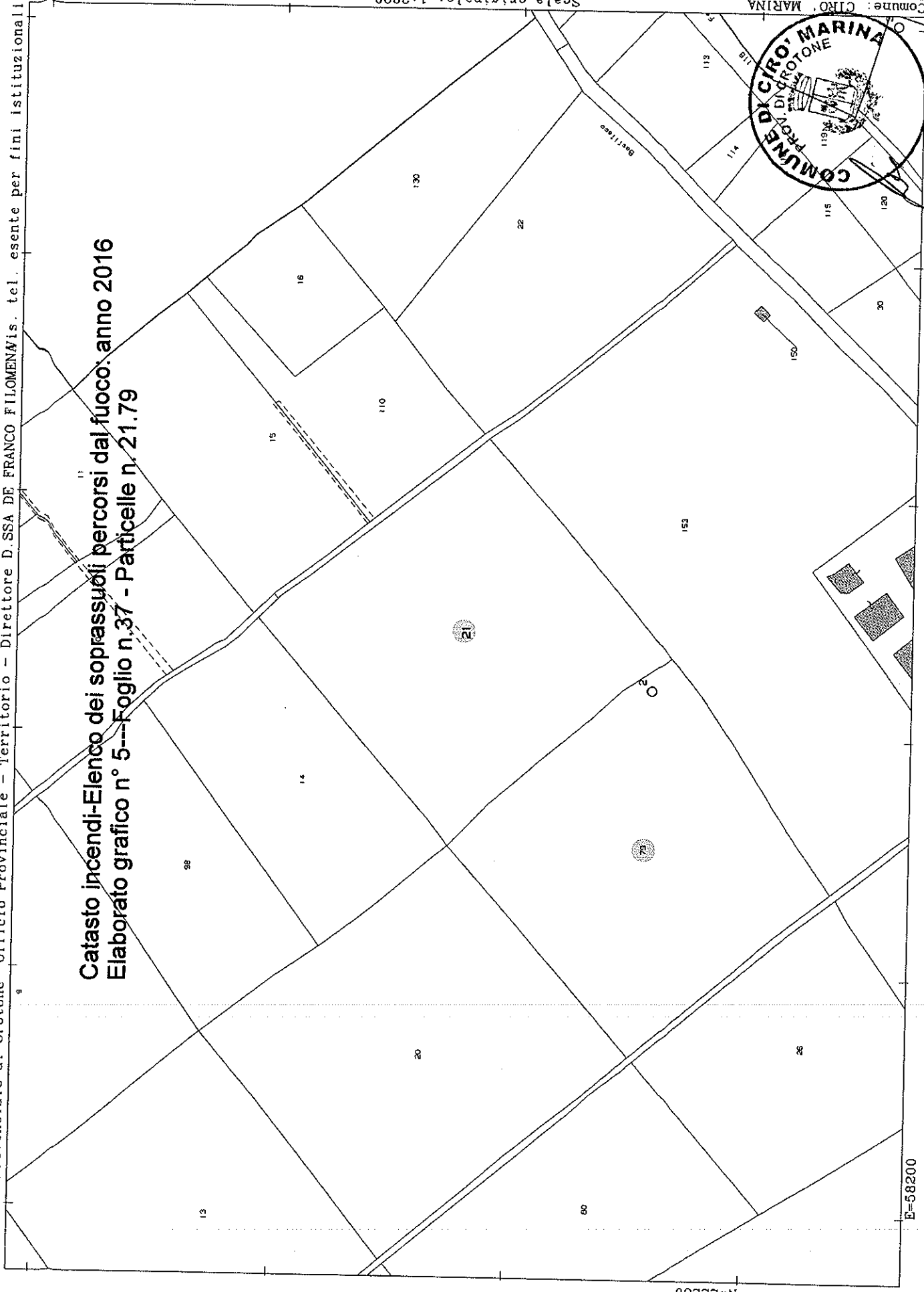
Scala originale: 1:2000  
Dimensione cornice: 534.000 x 378.000 metri

12-Giu-2018 17:22:53  
Prot. n. T339661/2018



Direzione Provinciale di Crotone Ufficio Provinciale - Territorio - Direttore D.SSA DE FRANCO FILOMENA W.S. tel. esente per fini istituzionali

**Catasto incendi-Elenco dei soprassuoli percorsi dal fuoco: anno 2016**  
**Elaborato grafico n° 5---Foglio n.37 - Particelle n. 21.79**



Comune: CIRO MARINA  
Foglio: 37

1 Particella: 21

Scala originale: 1:2000  
Dimensione cornice: 534.000 x 378.000 metri

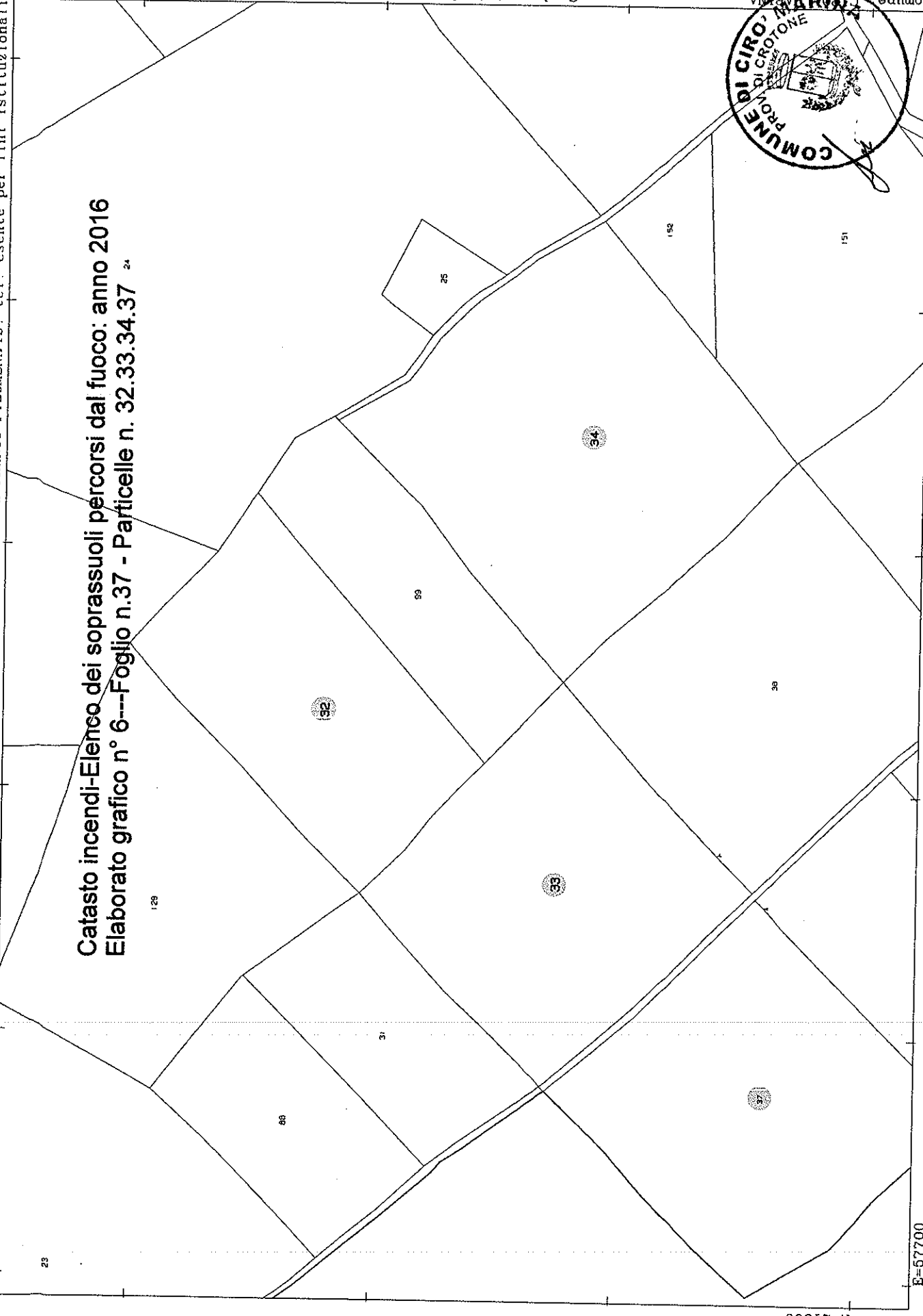
12-Giu-2018 17:21:42  
Prot. n. 1339011/2018

N=22200

E=58200

Direzione Provinciale di Crotone Ufficio Provinciale - Territorio - Direttore D.SSA DE FRANCO FILOMENA/vis. tel. esente per fini istituzionali


**Catasto incendi-Elenco dei soprassuoli percorsi dal fuoco: anno 2016**  
**Elaborato grafico n° 6---Foglio n.37 - Particelle n. 32.33.34.37**



N=21900

E=57700

3 Particelle: 32,33,34



Comune: Crotone  
 Foglio: 37  
 Scala originale: 1:2000  
 Dimensione cornice: 534.000 x 378.000 metri  
 12-Giu-2018 17:24:31  
 Prot. n. 7340638/2018

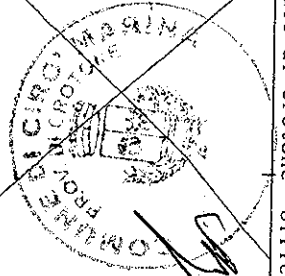
de

37

E=57700

N=22100

Catasto incendi. Elenco dei soprassuoli percorsi dal fuoco: anno 2016  
Elaborato grafico n° 7—Foglio n.37 - Particelle n. 37.42.49



Direzione Provinciale di Crotone Ufficio Provinciale - Territorio - Direttore D. SSA DE FRANCO FILOMENAIS. tel. esente per fini istituzionali

3 Particelle: 37.42.49

Comune: CIRO MARINA  
Foglio: 37

Scala originale: 1:2000  
Dimensione cornice: 534.000 x 378.000 metri

12-Giu-2018 17:25:0  
Prot. n. T340918/2018

**Catasto incendi-Elenco dei soprassuoli percorsi dal fuoco: anno 2016**  
**Elaborato grafico n° 1---Foglio n.39 - Particelle n. 1.2.3.4.5.6.7**

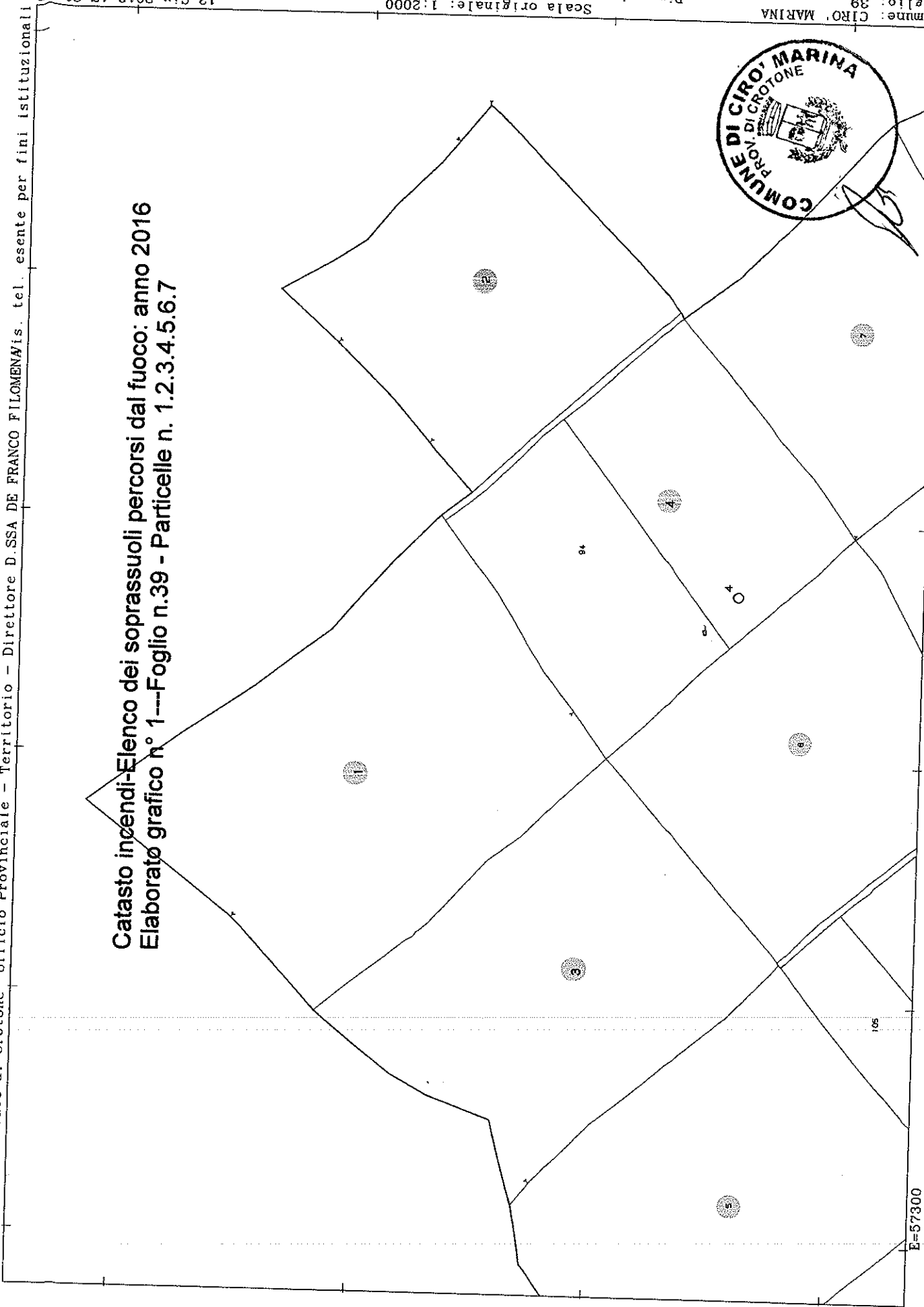


Comune: CIRO MARINA  
Foglio: 39  
Scala originale: 1:2000  
Dimensione cornice: 534.000 x 378.000 metri  
12-Giu-2018 17:28:10  
Prot. n. 1342760/2018

4 Particelle: 1,2,3,4

E=57300


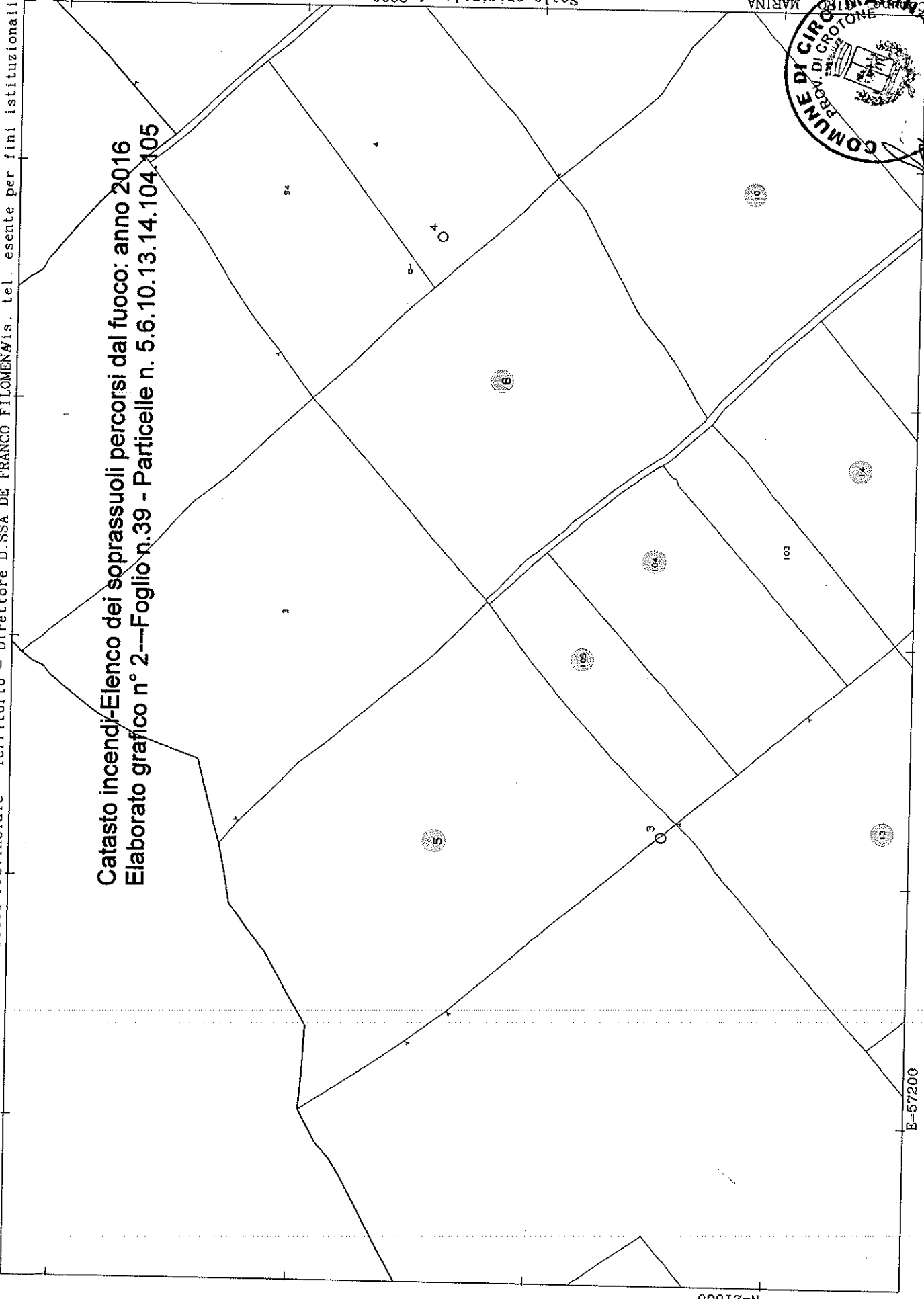
N=21700



15

Direzione Provinciale di Crotone Ufficio Provinciale - Territorio - Direttore D.SSA DE FRANCO FILOMENA/vis. tel. esente per fini istituzionali

**Catasto incendi-Elenco dei soprassuoli percorsi dal fuoco: anno 2016**  
**Elaborato grafico n° 2---Foglio n.39 - Particelle n. 5.6.10.13.14.104.105**



Scala originale: 1:2000  
Dimensione cornice: 534.000 x 378.000 metri

12-Giu-2016 17:29:43  
Prof. n. T343572/201 B

N=21600

E=57200

Particelle: 5.6



97

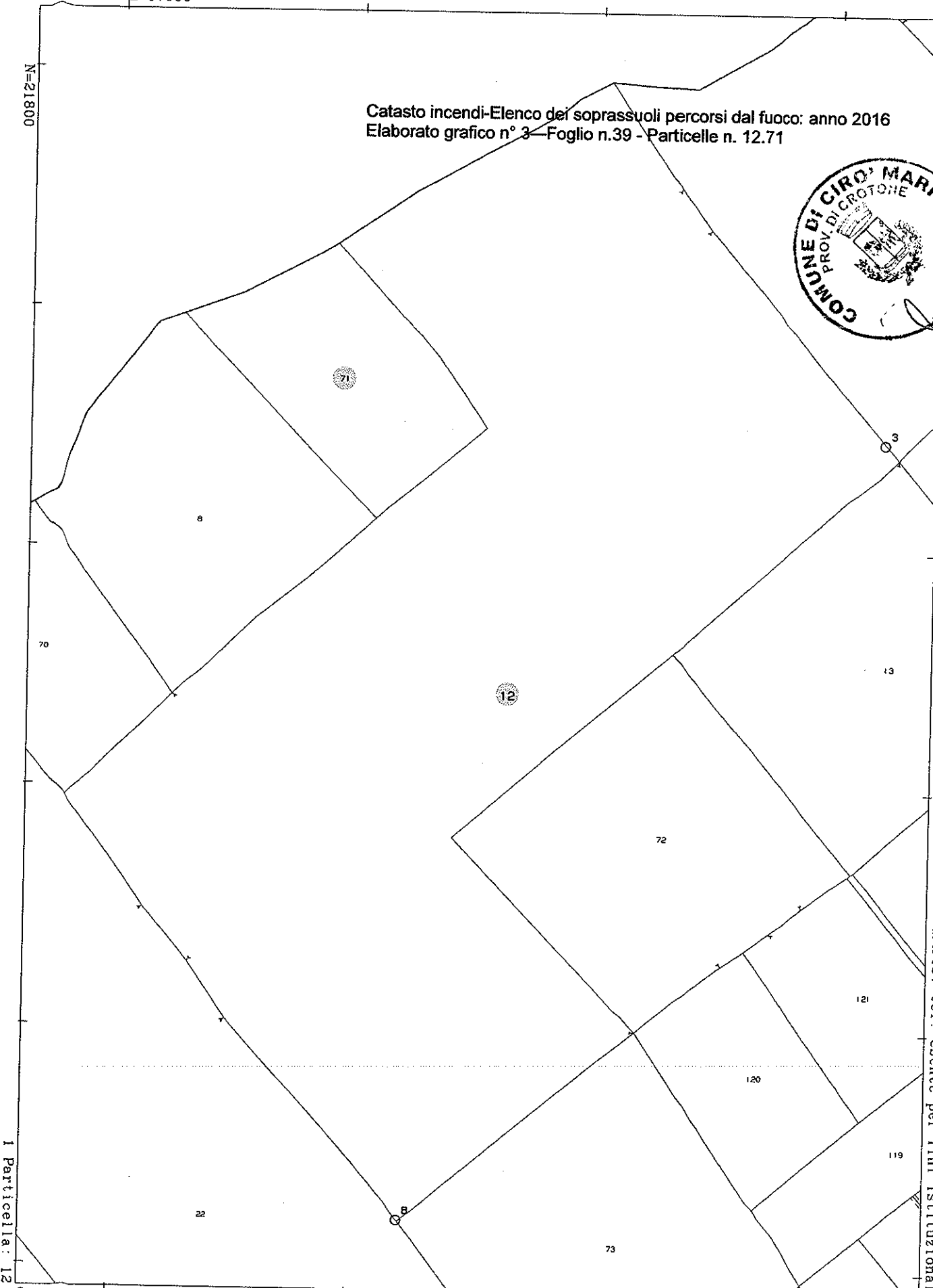
E=57000

N=21800

Catasto incendi-Elenco dei soprassuoli percorsi dal fuoco: anno 2016  
Elaborato grafico n° 3 - Foglio n.39 - Particelle n. 12.71



Direzione Provinciale di Crotone  
Ufficio Provinciale - Territorio - Direttore D. SSA DE FRANCO FILOMENA'S. tel. esente per fini istituzionali



Comune: CIRO MARINA  
Foglio: 39

Scala originale: 1:2000  
Dimensione cornice: 534.000 x 378.000 metri

12-Giu-2018 17:31:59  
Prot. n. T344825/2018

1 Particella: 12



# COMUNE DI CIRO' MARINA

(Prov. di Crotona)  
AREA TECNICA

## ELABORATI GRAFICI DELL'ELENCO DEI SOPRASSUOLI PERCORSI DAL FUOCO NELL'ANNO: 2017

DATI FORNITI DAL COMANDO UNITÀ PER LA TUTELA FORESTALE, AMBIENTALE E AGROALIMENTARE DELL'ARMA CARABINIERI DELLA CALABRIA AL S.I.M.

N° Ordine	Anno	Data Incendio	Località	Riferimenti Catastali		COLTURE AGRICOLE		Sup. incendiata -mq
				Foglio	Particelle			
1				39	61	VIGNETO- SEMINATIVO	168	42371
					62	PASCOLO	8871	51402
					64	PASCOLO	15848	15848
					78	SEMINATIVO-PASCOLO	791	39346
					80	PASCOLO	30262	55264
					115	SEMINATIVO-PASCOLO	6008	59561
					118	PASCOLO	1831	6153
					119	PASCOLO ARB- SEMINATIVO	4307	10354
					120	PASCOLO ARB	5431	8179
					121	SEMINATIVO-PASCOLO	12738	12738
2	2017	11/07/2017	Valle di Casa-Timpe Bianche	40	122		0	0
					123	SEMINATIVO-PASCOLO- PASCOLO ARB	924	13332
					124	SEMINATIVO-PASCOLO ARB	628	15179
					126	VIGNETO-SEMINATIVO	524	19938
					194		0	2352
					195		0	0
					197		0	0
					198		0	0
					199		0	0
				PERCORSO		TOTALE		



Timbro

Responsabile Area Tecnica

Ing Giuseppe Marino

E=57300

N=20800

Catasto incendi-Elenco dei soprassuoli percorsi dal fuoco: anno 2017  
Elaborato grafico n° 1—Foglio n.39 - Particelle n. 61.62.79



Direzione Provinciale di Crotone Ufficio Provinciale - Territorio - Direttore D.SSA DE FRANCO FILOMENA'is. tel. esente per fini istituzionali

1 Particella: 62

Comune: CIRO' MARINA  
Foglio: 39

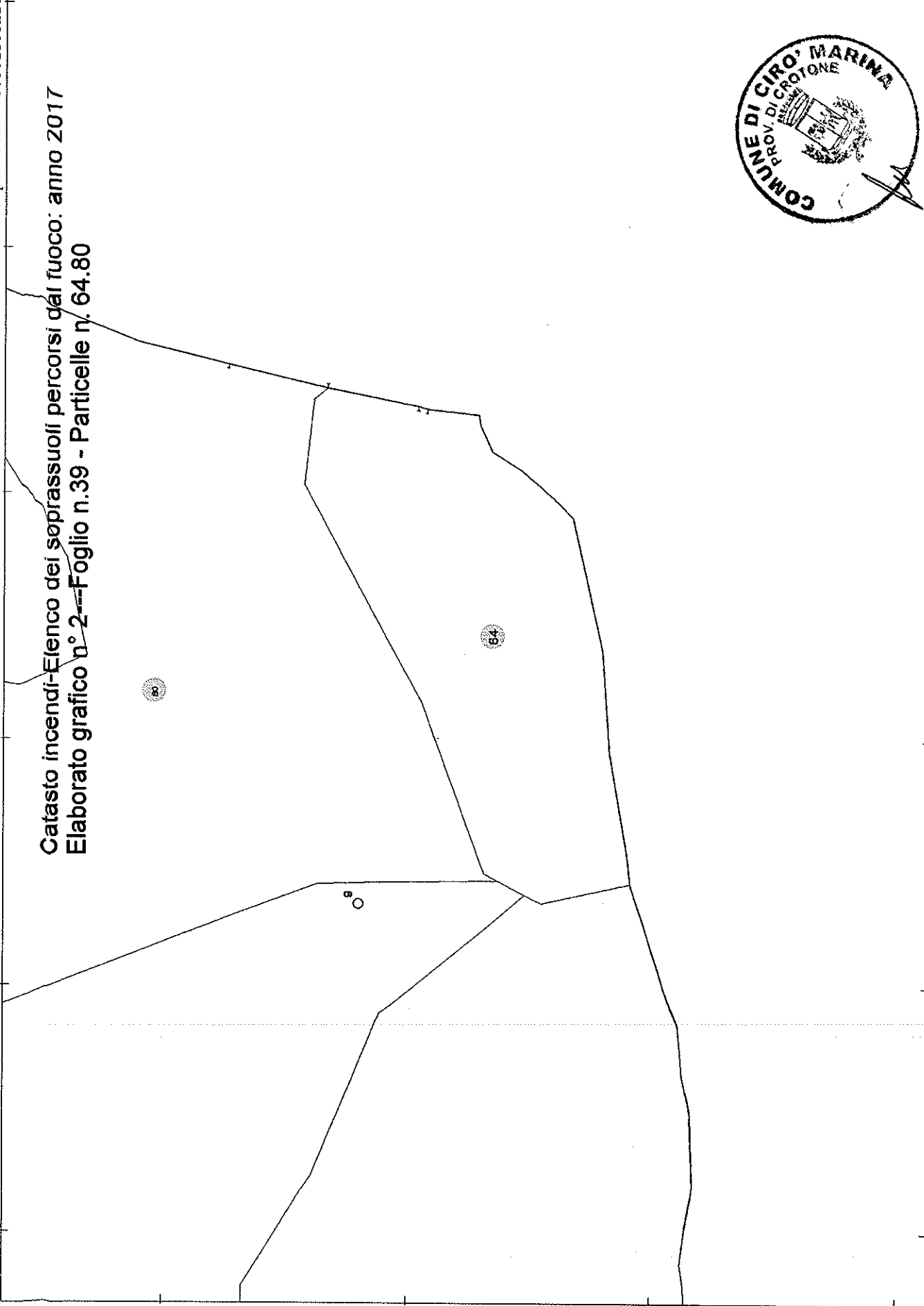
Scala originale: 1:2000  
Dimensione cornice: 534.000 x 378.000 metri

12-Giu-2018 17:35:8  
Prot. n. T346514/2018

Direzione Provinciale di Crotone Ufficio Provinciale - Territorio - Direttore D.SSA DE FRANCO FILOMENA/Is. tel. esente per fini istituzionali

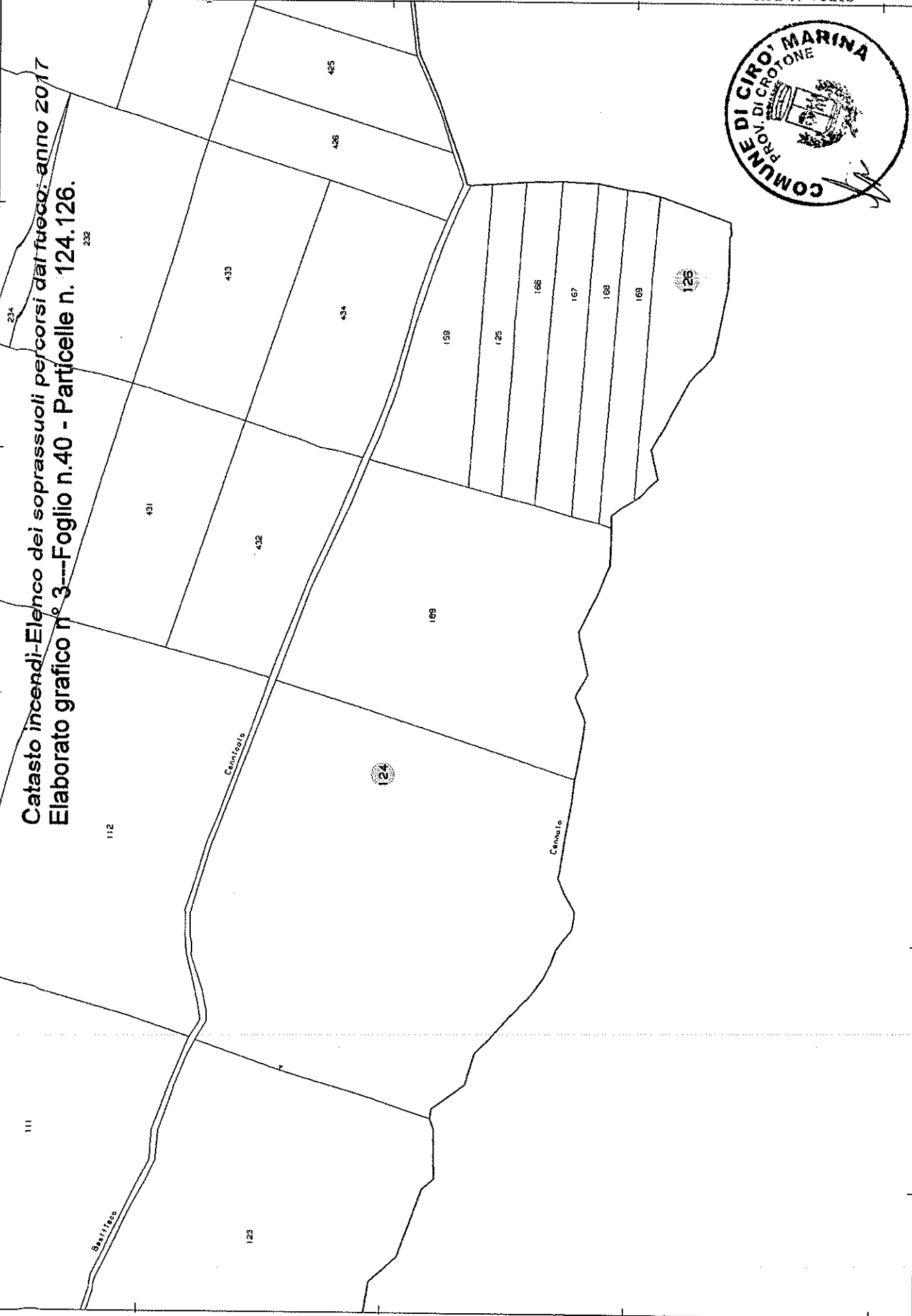
**Catasto incendi-Elenco dei soprassuoli percorsi dal fuoco: anno 2017**  
**Elaborato grafico n° 2--Foglio n.39 - Particelle n. 64.80**

Comune: CIRO MARINA  
Foglio: 39  
Scala originale: 1:2000  
Dimensione cornice: 534.000 x 378.000 metri  
12-giu-2018 17:39 = 18  
Prot. n. 1347707/18



N=20200  
E=57400  
1 Particella: 64

**Catasto incendi-Elenco dei soprassuoli percorsi dal fuoco: anno 2017**  
**Elaborato grafico n° 3---Foglio n.40 - Particelle n. 124.126.**



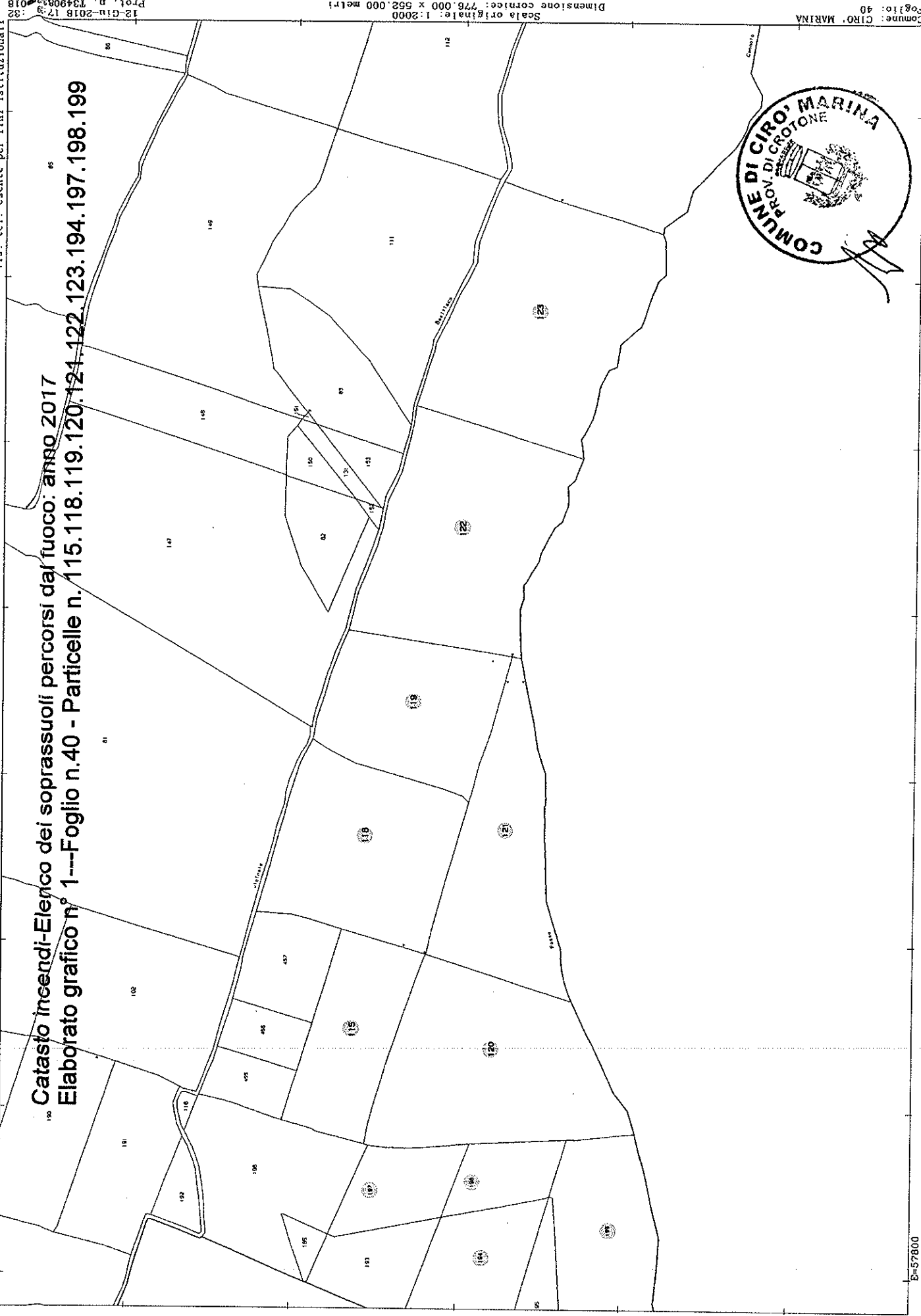
Comune: CIRO MARINA  
 Foglio: 40  
 Scala originale: 1:2000  
 Dimensione cornice: 534.000 x 378.000 metri  
 12-Giu-2018 17:41:22  
 Prot. n. 1350156/0 18

2 Particelle: 124,126

E=68400

N=20200

**Catasto incendi-Elenco dei soprassuoli percorsi dal fuoco: anno 2017**  
**Elaborato grafico n° 1 ---Foglio n.40 - Particelle n. 115.118.119.120.121.122.123.194.197.198.199**



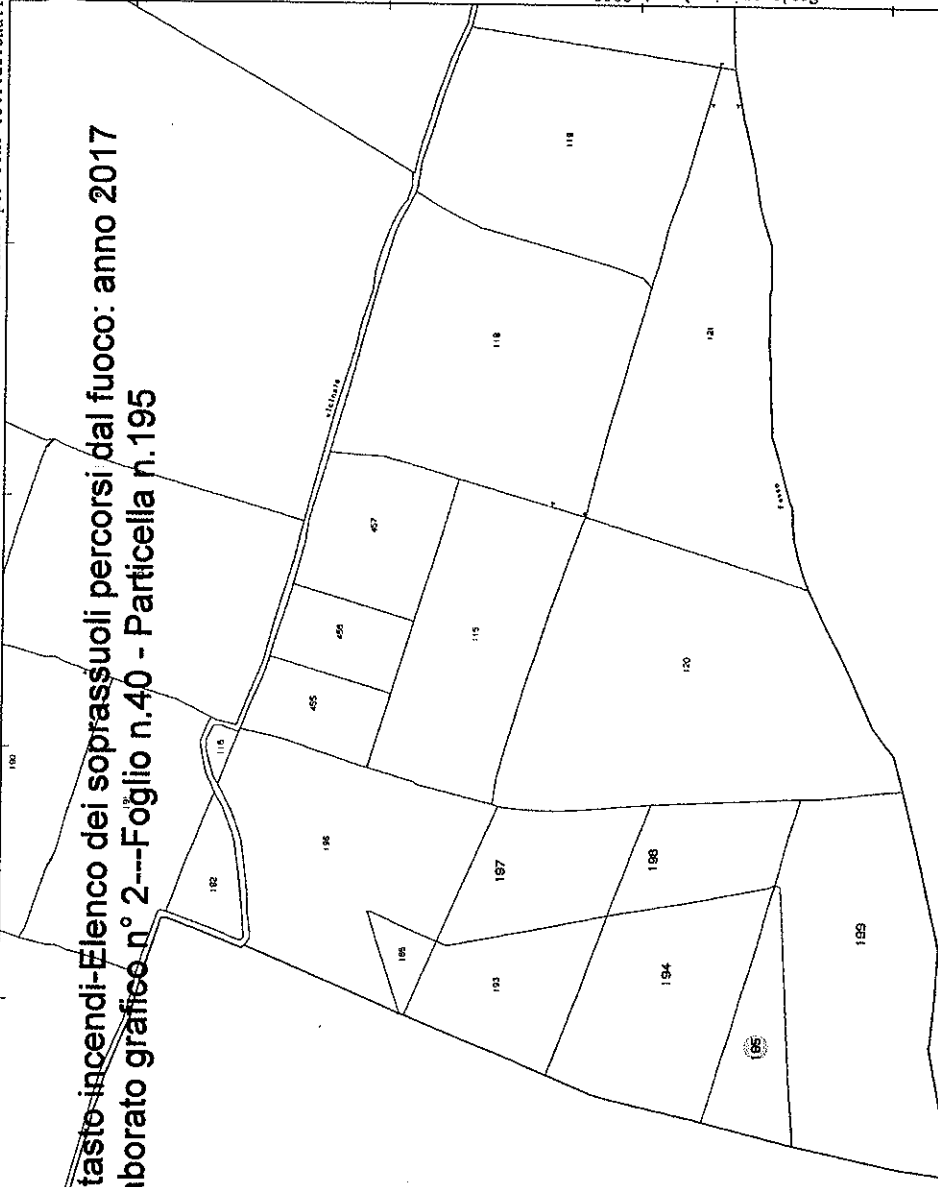
N=20300

E-57800



# Catasto incendi-Elenco dei soprassuoli percorsi dal fuoco: anno 2017

## Elaborato grafico n° 2---Foglio n.40 - Particella n.195



E=57100

Catasto incendi-Elenco dei soprassuoli percorsi dal fuoco: anno 2017  
Elaborato grafico n° 3—Foglio n.39 - Particelle n.61.78.79



Direzione Provinciale di Crotona Ufficio Provinciale - Territorio - Direttore D. SSA DE FRANCO FLORENZA, tel. esente per fini istituzionali

N=20600

76

78

79

I Particella: 78

Comune: CIRO MARINA  
Foglio: 39

Scala originale: 1:2000  
Dimensione cornice: 534.000 x 378.000 metri

12-Giu-2018 17:37:45  
Prot. n. T348029/2018





# COMUNE DI CIRO' MARINA

(Prov. di Crotone)


AREA TECNICA

AGGIORNAMENTO ELENCO DEI SOPRASSUOLI PERCORSI DAL FUOCO NELL'ANNO: 2014/2015/2016/2017  
QUADRO RIEPILOGATIVO DAL 2004 AL 2017

DATI FORNITI DAL COMANDO UNITÀ PER LA TUTELA FORESTALE, AMBIENTALE E AGROALIMENTARE DELL'ARMA CARABINIERI DELLA CALABRIA AL S.I.M.

N° Ordine	Anno	Data Incendio	Località	Riferimenti Catastali			Coordinate UMT				Osservaz.
				Foglio	Particelle	Foglio	Tav.	Est	Nord		
1	2004	16/07/2004	Punta Alice	10	20						Sup. incendiata -mq
2		29/08/2004	Serra Falcone	1	8-27-28-30-33-38-51-52-53						
3		09/09/2004	Punta Alice	10	60						
4		11/09/2004	Punta Alice	10	10-23						
5		12/09/2004	Punta Alice	10	10-23-24						
6		12/09/2004	Serra Falcone	1	8-27						
7		11/10/2004	Punta Alice	10	60						
1	2005	05/07/2005	Martà	8	2-12-20-21-27-29						
2		12/07/2005	Martà-Punta Alice	8	2-15						
3		11/09/2005	Punta Alice	10	7						
4		15/09/2005	Punta Alice	10	60						
1	2006	20/05/2006	Punta Alice	9	255						
2		19/07/2006	Mortilla	37	49-50-55-66-70-77-89-93-109-122						
3		19/07/2006	Mortilla	39	3-5-6-7-10-11-12-13-15-16-17-18-19						
4		19/07/2006	Mortilla	39	20-21-25-30-68-72-87-88-97-98-99-100						
5		19/07/2006	Mortilla	39	101-102-103-104-105						
6		19/07/2006	Punta Alice	9	249						
1	2007	25/06/2007	Punta Alice			231	III SE	685211	4962774		
2		25/06/2007	Punta Alice			231	III SE	684964	4962774		
1	2008	15/07/2008	Feudo-Mortilla	33	100-101-125-141-143-155-156-157-234						
2		15/07/2008	Feudo-Mortilla	34	5-7-8-9-24-25-50-51-52-53-54-55-56						





3	15/07/2008	Feudo-Mortilla	34	83-84-88-89-91-92-93-94-95-96-97-98-99				
4	15/07/2008	Feudo-Mortilla	34	100-101-103-104-112-115-116-117				
5	03/08/2008	Petraro	34	126				
6	03/08/2008	Petraro	35	1-56-88-89-90-91-93-84-95-106-107-108-127				
7	03/08/2008	Petraro	35	150-153-167-213-215-222-223				
8	03/08/2008	Petraro	37	1-2-3-6-7-8-9-12-13-17-96				
9	24/08/2008	Petraro	37	7-8-9-12-13-19-20-21-35-79				
10	15/07/2008	Feudo-Mortilla	37	1-6-12-13-17-18-19-20-23-24-25-26-31-32-33-34-35-37-38-42-43-49-50-55-59-66-70-79-80-88-89-93-96-97-99-122-129-152				
11	15/07/2008	Feudo-Mortilla	39	1-2-3-4-5-6-7-10-11-12-15-17-18-21-68-71-72-93-96-99-105				
12	27/08/2008	S. Gennaro-Salvogaro	17	288				
13	27/08/2008	S. Gennaro-Salvogaro	18	11-84-342-353-354-355-470				
14	05/09/2008	Punta Alice			231	III SE	685211	4362774
0	2009	Nessuna Località		No Incendi				
1	24/07/2010	Punta Alice	10	7			GB-2704777	GB-4362366
2	24/07/2010	Punta Alice	10	9			GB-2704777	GB-4362366
1	11/08/2011	Basilisco	33	13				191
2	11/08/2011	Basilisco	33	149				9807
3	11/08/2011	Basilisco	33	48				2097
4	11/08/2011	Basilisco	33	49				174
5	11/08/2011	Basilisco	33	50				16994
6	11/08/2011	Basilisco	33	51				12212
7	11/08/2011	Basilisco	33	54				10725
8	11/08/2011	Basilisco	33	56				14690
9	11/08/2011	Basilisco	33	57				1907
10	11/08/2011	Basilisco	33	66				126
11	11/08/2011	Basilisco	33	75				2143
12	11/08/2011	Basilisco	33	116				425
1	25/08/2012	Punta Alice	8	460				3810
2	31/07/2012	Punta Alice-Martà	8	460				7576
0	2013	Nessuna Località	....	....	No incendi			.....

0	2014	.../.../.....	Nessuna Località	....	....	No incendi	.....
1		23/08/2015	Punta Alice	10	20-		
2	2015	04/09/2015	Carcarelle	23	1-2-7-8-9-10-11-12-13-14-15-16-17-18-19-20-26-27		262
3				24	20		18.286
4				25	8		0
							11.565
1		30/07/2016	Fego-Mortilla- Muzzunetti	33	141-155-		
2		30/07/2016	Fego-Mortilla- Muzzunetti	34	7-8-9-98-99-104-114-116-117-		78
3		30/07/2016	Fego-Mortilla- Muzzunetti	35	88-89-90-91-106-107-108-127-220-222		53.875
4	2016	30/07/2016	Fego-Mortilla- Muzzunetti	37	1-2-3-6-7-8-9-12-13-14-17-18-19-20-21-23-24-25-26-32-33-34-35-37-42-49-79-80-88-96-98-99-129-		686
5		30/07/2016	Fego-Mortilla- Muzzunetti	39	1-2-3-4-5-6-7-10-12-13-14-71-96-104-105-		313.028
							130.846
1		11/07/2017	Valle di Casa-	39	61-62-64-78-79-80		
2	2017		Timpe Bianche	40	115-118-119-120-121-122-123-124-126-194-195-197-198-199-		61.948
							26.683



IL RESPONSABILE AREA TECNICA

Ing. Giuseppe Marino



COMUNE DI CIRO' MARINA  
(Provincia di Crotone)

ORIGINALE

**DELIBERAZIONE DELLA COMMISSIONE STRAORDINARIA  
con i poteri del Consiglio comunale**

**N. 23 DEL 11.07.2018**

Del che il presente verbale, viene letto e firmato dai sottoscritti:

IL PRESIDENTE  
dott. Francesco ZITO

IL SEGRETARIO GENERALE  
dott. Paolo LO MORO

La presente deliberazione è stata pubblicata all'Albo pretorio il \_\_\_\_\_ e sarà affissa fino al \_\_\_\_\_ ai sensi del 1° comma dell'art. 124 del Testo Unico delle leggi sull'ordinamento degli enti locali.

Cirò Marina, li \_\_\_\_\_

Il Responsabile dell'Ufficio Segreteria  
Giuseppe Fuscaldo

Il sottoscritto Responsabile del Servizio Consiglio, visti gli atti d'ufficio,

**ATTESTA**

che la presente deliberazione:

- è stata affissa, su attestato dell'incaricato, a questo Albo pretorio per 15 giorni consecutivi, a partire dal \_\_\_\_\_ come prescritto dall'art. 124, comma 1, del T.U.E.L. 267/2000 n. \_\_\_\_\_ registro Pubblicazioni.
- è divenuta esecutiva il \_\_\_\_\_:
  - perchè decorsi 10 giorni dalla data di inizio della pubblicazione;
  - perchè dichiarata immediatamente eseguibile (art. 134, comma 4, del T.U.).

Cirò Marina, li \_\_\_\_\_

Il Responsabile dell'Ufficio Segreteria  
Giuseppe Fuscaldo